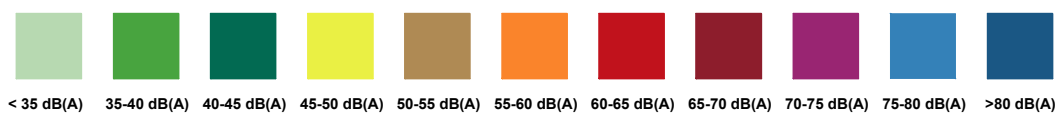


ЛЕГЕНДА

НИВОИ БУКЕ



Пројектна организација:



САОБРАЋАЈНИ ИНСТИТУТ ЦИП, д.о.о.
Немањина 6, 11000 Београд

Наручилац израде стратешке карте буке:



"ИНФРАСТРУКТУРА ЖЕЛЕЗНИЦЕ СРБИЈЕ" А.Д.
Немањина 6, 11000 Београд

Организациона јединица: Сектор ЛАБ

Руководилац израде стратешких карата буке:
Александар Гајици, дипл.инж.

Сарадници:
Елена Тањевић, дипл.хем.
Ружица Илић, дипл.инж.
Ђорђе Стојинић, дипл.ек.

Одговорно лице за израду стратешких карата буке:
Александар Гајици, дипл.инж.

Кординатор:
Елена Тањевић, дипл.хем.
Александар Гајици, дипл.инж.

Руководилац организационе јединице:
мр Горлица Алексић Милосављевић, дипл.хем.

03
02
01

Бр. Датум: Опис:

Ревизиони блок:

Објект:

ПРУГА 101: Београд - Шид - Држ. граница (Товарник), деоница Нови Београд - Батајница (од km 4+480 до km 20+700)

ПРУГА 106: Београд Центар - Панчево - Вршац - Држ. граница (Stamora Moravita), деоница Београд Центар - Овча (од km 0+000 до km 12+535)

ПРУГА 110: Београд Центар - Нови Београд, деоница Београд Центар - Нови Београд (од km 0+000 до km 3+001)

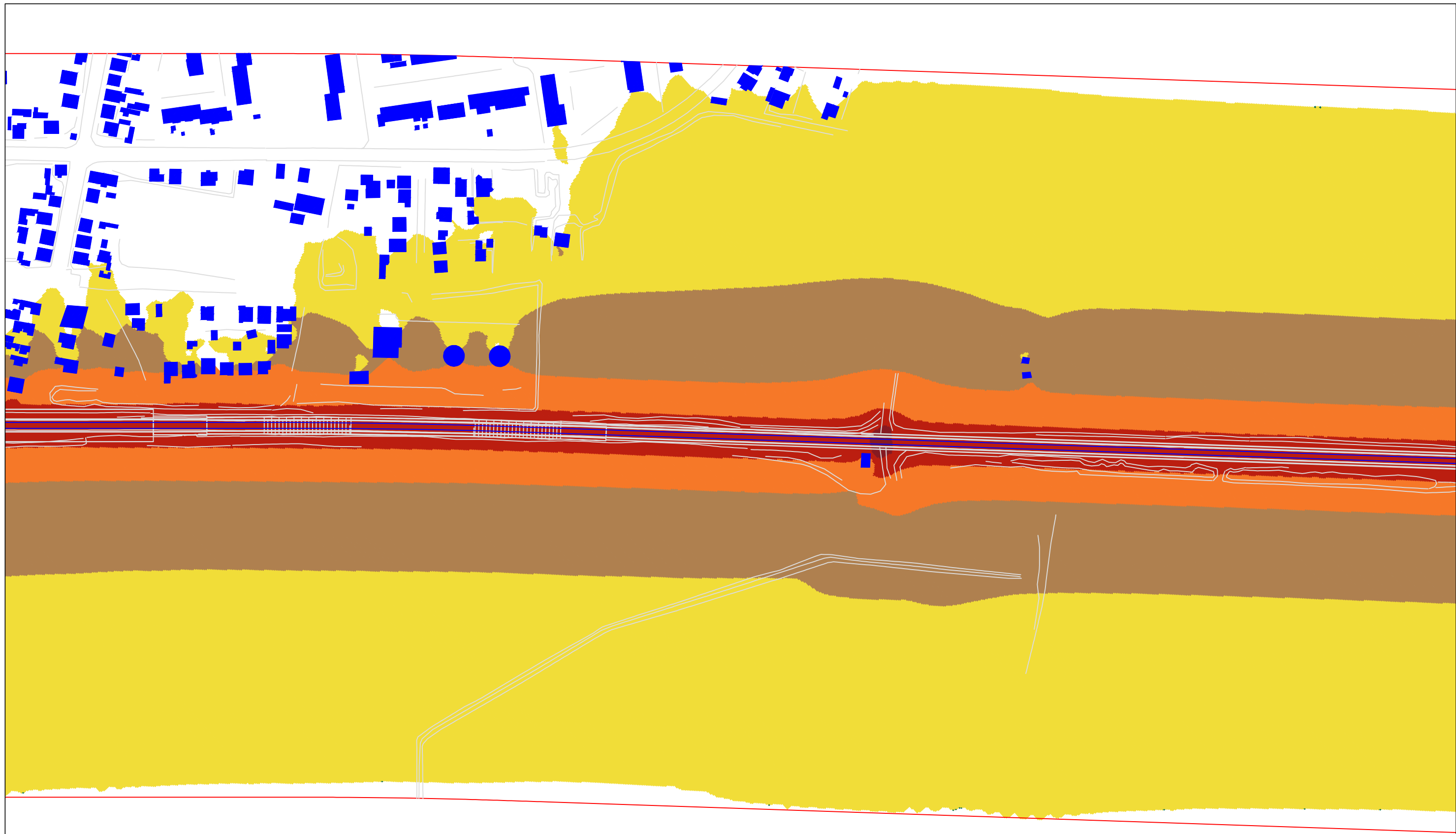
Цртеж: СТРАТЕШКА КАРТА БУКЕ
ЖЕЛЕЗНИЧКИ САОБРАЋАЈ ЗА ПЕРИОД НОЋИ
(Индикатор буке Lnight)

Фаза пројекта:
СТРАТЕШКА

Датум:
11.2019.

Цртеж бр.
2018-744-ЛАБ-Ц01.1

Размера:
1:3000




ЛЕГЕНДА

НИВОИ БУКЕ




Пројектна организација:  САОБРАЂАЈНИ ИНСТИТУТ ЦИП, д.о.о. Немањина 6, 11000 Београд		03	
Наручилац израде стратешке карте буке:  "ИНФРАСТРУКТУРА ЖЕЛЕЗНИЦЕ СРБИЈЕ" А.Д. Немањина 6, 11000 Београд		02	
Организациона јединица: Сектор ЛАБ		01	
Руководилац израде стратешких карата буке: Александар Гајици, дипл.инж.	Одговорно лице за израду стратешких карата буке: Александар Гајици, дипл.инж.	Бр.	Датум:
Сарадници: Елена Тањевић, дипл.хем. Ружица Илић, дипл.инж. Ђорђе Стојинић, дипл.ек.	Кординатор: Елена Тањевић, дипл.хем. Александар Гајици, дипл.инж.	Опис:	
Руководилац организационе јединице: мр Горица Алексић Милосављевић, дипл.хем.		Ревизиони блок: ПРУГА 101: Београд - Шид - Држ. граница (Товарник), деоница Нови Београд - Батајница (од km 4+480 до km 20+700) ПРУГА 106: Београд Центар - Панчево - Вршац - Држ. граница (Stamora Moravita), деоница Београд Центар - Овча (од km 0+000 до km 12+535) ПРУГА 110: Београд Центар - Нови Београд, деоница Београд Центар - Нови Београд (од km 0+000 до km 3+001)	
Фазе пројекта: СТРАТЕШКА		Датум: 11.2019.	Цртеж бр. 2018-744-ЛАБ-Ц01.2
Цртеж: СТРАТЕШКА КАРТА БУКЕ ЖЕЛЕЗНИЧКИ САОБРАЂАЈ ЗА ПЕРИОД НОЋИ (Индикатор буке Lnight)		Референца: 1:3000	



ЛЕГЕНДА

НИВОИ БУКЕ



Пројектна организација:



САОБРАЋАЈНИ ИНСТИТУТ ЦИП, д.о.о.
Немањина 6, 11000 Београд

Наручилац израде стратешке карте буке:



"ИНФРАСТРУКТУРА ЖЕЛЕЗНИЦЕ СРБИЈЕ" А.Д.
Немањина 6, 11000 Београд

Организациона јединица: Сектор ЛАБ

Руководилац израде стратешких карата буке:
Александар Гајици, дипл.инж.

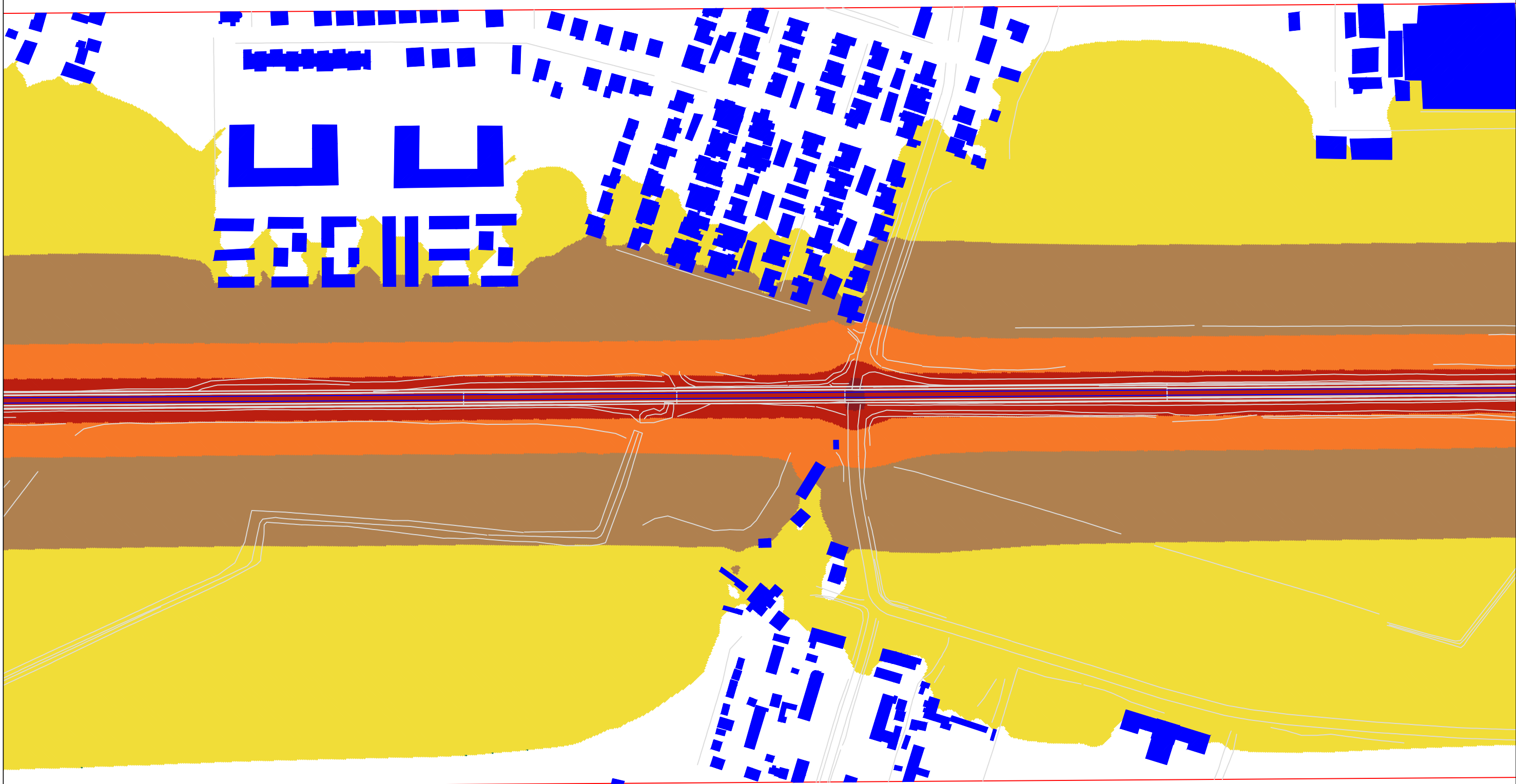
Одговорно лице за израду стратешких карата буке:
Александар Гајици, дипл.инж.

Сарадници:
Елена Тањевић, дипл.хем.
Руџица Илић, дипл.инж.
Ђорђе Стојинић, дипл.ек.

Кординатор:
Елена Тањевић, дипл.хем.
Александар Гајици, дипл.инж.

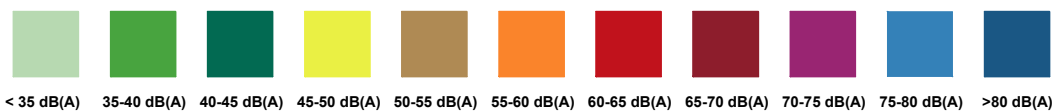
Руководилац организационе јединице:
мр Горлица Алексић Милосављевић, дипл.хем.



03		
02		
01		
Бр.	Датум:	Опис:
Ревизиони блок:		
Објект:		
ПРУГА 101: Београд - Шид - Држ. граница (Товарник), деоница Нови Београд - Батајница (од km 4+480 до km 20+700)		
ПРУГА 106: Београд Центар - Панчево - Вршац - Држ. граница (Stamora Moravita), деоница Београд Центар - Овча (од km 0+000 до km 12+535)		
ПРУГА 110: Београд Центар - Нови Београд, деоница Београд Центар - Нови Београд (од km 0+000 до km 3+001)		
Цртеж: СТРАТЕШКА КАРТА БУКЕ		
ЖЕЛЕЗНИЧКИ САОБРАЋАЈ ЗА ПЕРИОД НОЋИ (Индикатор буке Lnight)		
Фазе пројекта:	Датум:	Цртеж бр.
СТРАТЕШКА	11.2019.	2018-744-ЛАБ-Ц01.4
Размера:	1:3000	




ЛЕГЕНДА

НИВОИ БУКЕ



Пројектна организација:  САОБРАЂАЈНИ ИНСТИТУТ ЦИП, д.о.о. Немањина 6, 11000 Београд		03	
Наручилац израде стратешке карте буке:  "ИНФРАСТРУКТУРА ЖЕЛЕЗНИЦЕ СРБИЈЕ" А.Д. Немањина 6, 11000 Београд		02	
Организациона јединица: Сектор ЛАБ		01	
Руководилац израде стратешких карата буке: Александар Гајици, дипл.инж.	Одговорно лице за израду стратешких карата буке: Александар Гајици, дипл.инж.	Бр.	Датум:
Сарадници: Елена Тањевић, дипл.хем. Ружица Илић, дипл.инж. Ђорђе Стожинић, дипл.ек.	Координатор: Елена Тањевић, дипл.хем. Александар Гајици, дипл.инж.	Опис:	
	Руководилац организационе јединице: мр Гораци Александар Милосављевић, дипл.хем.	Ревизиони блок: Објект: ПРУГА 101: Београд - Шид - Држ. граница (Товарник), деоница Нови Београд - Батајница (од km 4+480 до km 20+700) ПРУГА 106: Београд Центар - Панчево - Вршац - Држ. граница (Stamora Moravita), деоница Београд Центар - Овча (од km 0+000 до km 12+535) ПРУГА 110: Београд Центар - Нови Београд, деоница Београд Центар - Нови Београд (од km 0+000 до km 3+001)	
		Стратешка карта буке ЖЕЛЕЗНИЧКИ САОБРАЂАЈ ЗА ПЕРИОД НОЋИ (Индикатор буке Lnight)	
		Фазе пројекта:	Датум:
		СТРАТЕШКА	11.2019.
		Цртеж бр.	2018-744-ЛАБ-Ц01.5
		Размера:	1:3000



ЛЕГЕНДА

НИВОИ БУКЕ



Пројектна организација:

САОБРАЋАЈНИ ИНСТИТУТ ЦИП, д.о.о.
Немањина 6, 11000 Београд

Наручилац израде стратешке карте буке:

"ИНФРАСТРУКТУРА ЖЕЛЕЗНИЦЕ СРБИЈЕ" А.Д.
Немањина 6, 11000 Београд

Организациона јединица: Сектор ЛАБ

Руководилац израде стратешких карата буке:
Александар Гајици, дипл.инж.

Сарадници:
Елена Тањевић, дипл.хем.
Рујица Илић, дипл.инж.
Ђорђе Стожинић, дипл.ек.

Одговорно лице за израду стратешких карата буке:
Александар Гајици, дипл.инж.

Кординатор:
Елена Тањевић, дипл.хем.
Александар Гајици, дипл.инж.

Руководилац организационе јединице:
мр Горлица Алексић Милосављевић, дипл.хем.

03
02
01

Бр. Датум: Опис:

Ревизиони блок:

Објект:

ПРУГА 101: Београд - Шид - Држ. граница (Товарник), деоница Нови Београд - Батајница (од km 4+480 до km 20+700)

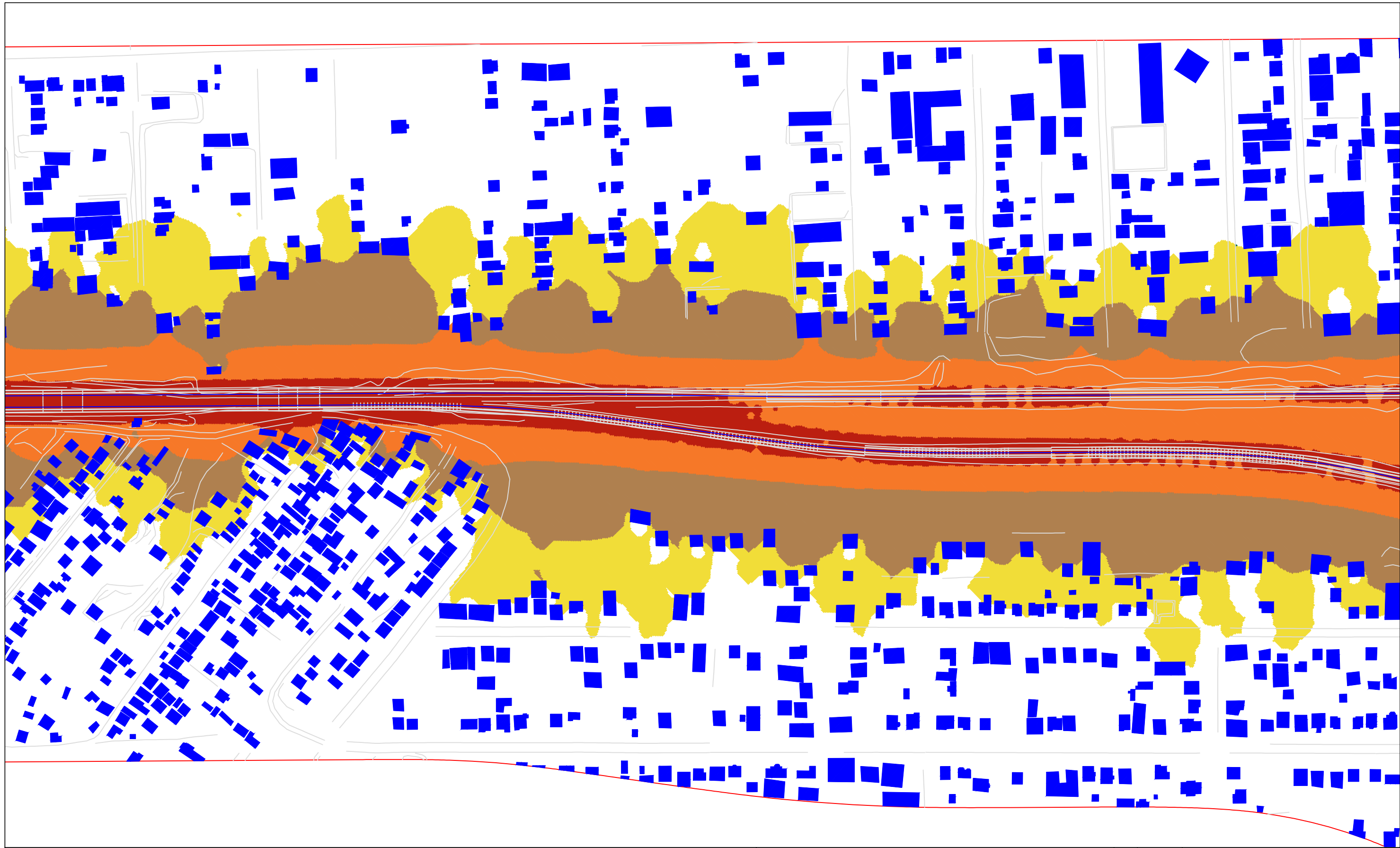
ПРУГА 106: Београд Центар - Панчево - Вршац - Држ. граница (Stamora Moravita), деоница Београд Центар - Овча (од km 0+000 до km 12+535)

ПРУГА 110: Београд Центар - Нови Београд, деоница Београд Центар - Нови Београд (од km 0+000 до km 3+001)

Цртеж: СТРАТЕШКА КАРТА БУКЕ
ЖЕЛЕЗНИЧКИ САОБРАЋАЈ ЗА ПЕРИОД НОЋИ
(Индикатор буке Lnight)

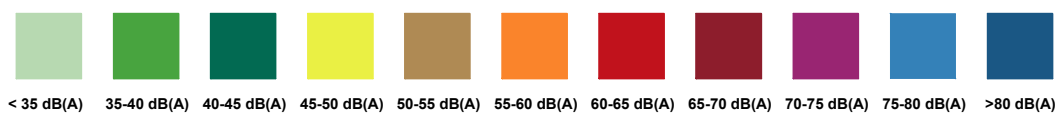
Фаза пројекта: СТРАТЕШКА Датум: 11.2019. Цртеж бр. 2018-744-ЛАБ-Ц01.6

Размера:
1:3000



ЛЕГЕНДА

НИВОИ БУКЕ



Пројектна организација:



САОБРАЋАЈНИ ИНСТИТУТ ЦИП, д.о.о.
Немањина 6, 11000 Београд

Наручилац израде стратешке карте буке:



"ИНФРАСТРУКТУРА ЖЕЛЕЗНИЦЕ СРБИЈЕ" А.Д.
Немањина 6, 11000 Београд

Организациона јединица: Сектор ЛАБ

Руководилац израде стратешких карата буке:
Александар Гајици, дипл.инж.

Сарадници:
Елена Тањевић, дипл.хем.
Руџица Илић, дипл.инж.
Ђорђе Стожинић, дипл.ек.

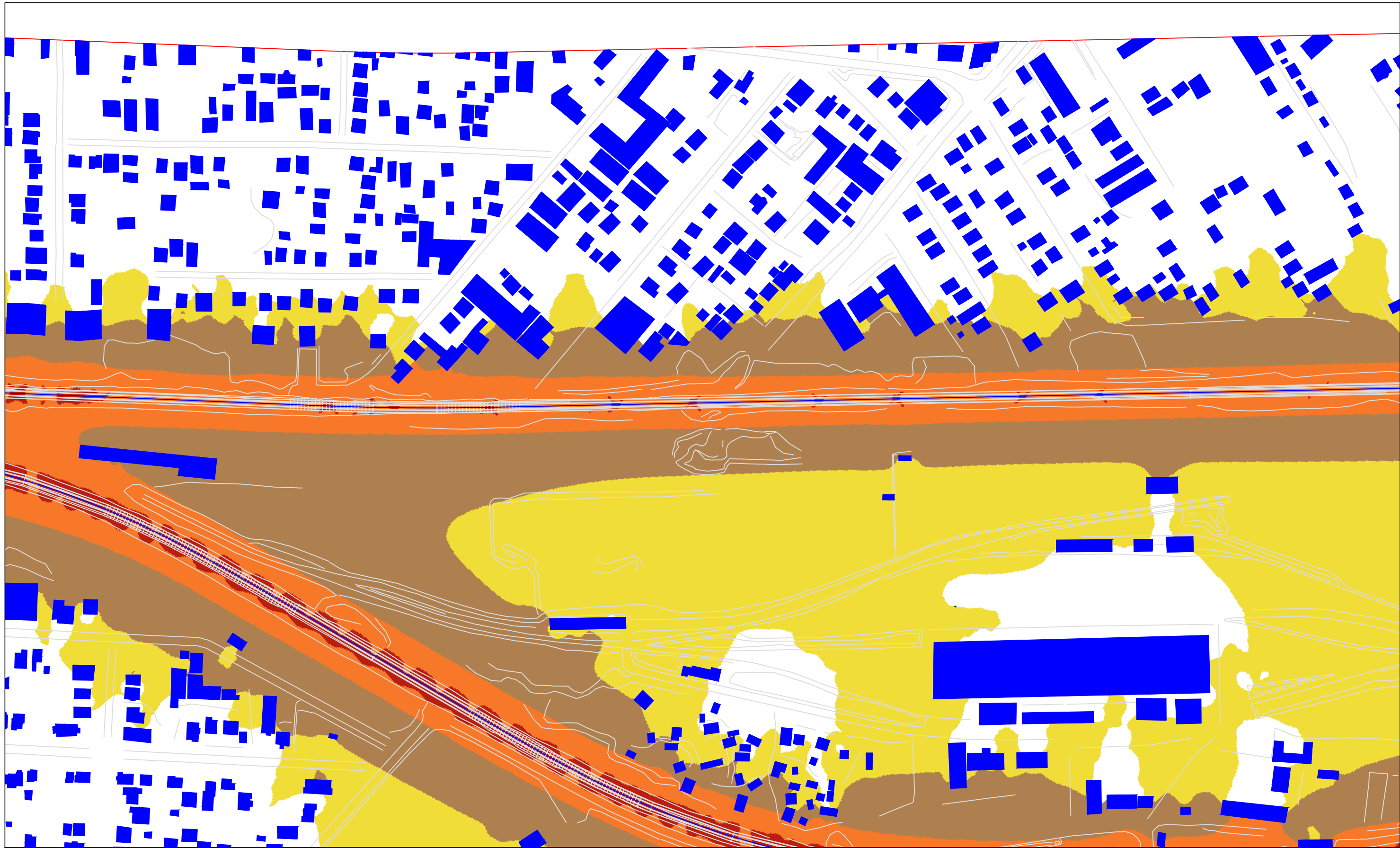
Одговорно лице за израду стратешких карата буке:
Александар Гајици, дипл.инж.

Кординатор:
Елена Тањевић, дипл.хем.
Александар Гајици, дипл.инж.

Руководилац организационе јединице:
мр Горџа Алексић Милосављевић, дипл.хем.


ФАЗА ПРОЈЕКТА: СТРАТЕШКА
Датум: 11.2019.
Цртеж бр. 2018-744-ЛАБ-Ц01.7

03		
02		
01		
Бр.	Датум:	Опис:
Ревизиони блок:		
Објект:		
ПРУГА 101: Београд - Шид - Држ. граница (Товарник), деоница Нови Београд - Батајница (од км 4+480 до км 20+700)		
ПРУГА 106: Београд Центар - Панчево - Вршац - Држ. граница (Stamora Moravita), деоница Београд Центар - Овча (од км 0+000 до км 12+535)		
ПРУГА 110: Београд Центар - Нови Београд, деоница Београд Центар - Нови Београд (од км 0+000 до км 3+001)		
Цртеж:		Размера:
СТРАТЕШКА КАРТА БУКЕ		1:3000
ЖЕЛЕЗНИЧКИ САОБРАЋАЈ ЗА ПЕРИОД НОЋИ (Индикатор буке Lnight)		
ФАЗА ПРОЈЕКТА:	Датум:	Цртеж бр.
СТРАТЕШКА	11.2019.	2018-744-ЛАБ-Ц01.7



ЛЕГЕНДА

НИВОИ БУКЕ



Пројектна организација:



САОБРАЂАЈНИ ИНСТИТУТ ЦИП, д.о.о.
Немањина 6, 11000 Београд

Наручилац израде стратешке карте буке:



"ИНФРАСТРУКТУРА ЖЕЛЕЗНИЦЕ СРБИЈЕ" А.Д.
Немањина 6, 11000 Београд

Организациона јединица: Сектор ЛАБ

Руководилац израде стратешких карата буке:
Александар Гајици, дипл.инж.

Сарадници:
Елена Тањевић, дипл.хем.
Руџица Илић, дипл.инж.
Ђорђе Стојинић, дипл.ек.



Одговорно лице за израду стратешких карата буке:
Александар Гајици, дипл.инж.

Кординатор:
Елена Тањевић, дипл.хем.
Александар Гајици, дипл.инж.

Руководилац организационе јединице:
мр Горлица Алексић Милосављевић, дипл.хем.

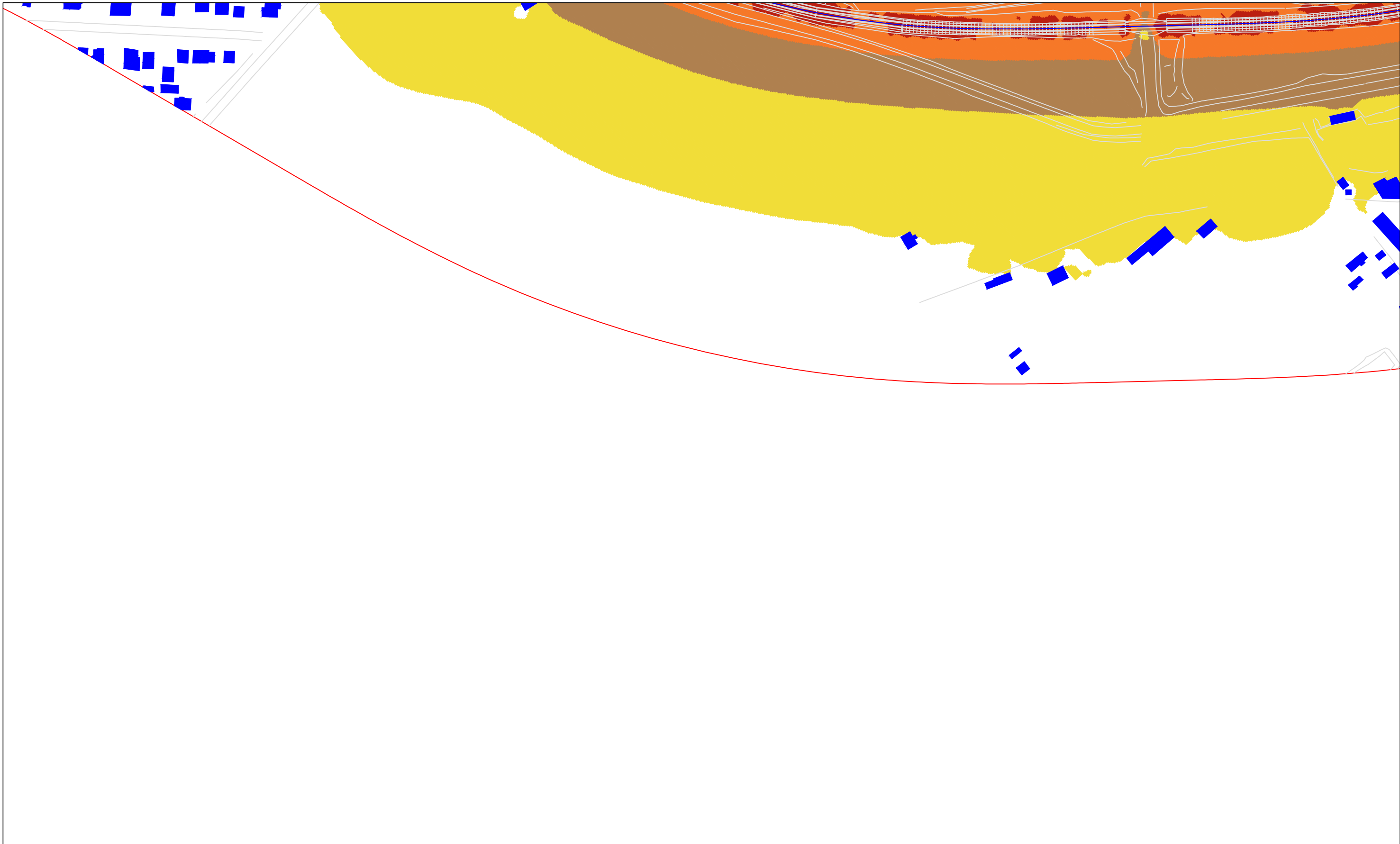


Одговорно лице за израду стратешких карата буке:
Александар Гајици, дипл.инж.

Кординатор:
Елена Тањевић, дипл.хем.
Александар Гајици, дипл.инж.

Руководилац организационе јединице:
мр Горлица Алексић Милосављевић, дипл.хем.

03		
02		
01		
Бр.	Датум:	Опис:
Ревизиони блок:		
Објект:		
ПРУГА 101: Београд - Шид - Држ. граница (Товарник), деоница Нови Београд - Батајница (од km 4+480 до km 20+700)		
ПРУГА 106: Београд Центар - Панчево - Вршац - Држ. граница (Stamora Moravita), деоница Београд Центар - Овча (од km 0+000 до km 12+535)		
ПРУГА 110: Београд Центар - Нови Београд, деоница Београд Центар - Нови Београд (од km 0+000 до km 3+001)		
Цртеж: СТРАТЕШКА КАРТА БУКЕ		
ЖЕЛЕЗНИЧКИ САОБРАЂАЈ ЗА ПЕРИОД НОЋИ (Индикатор буке Lnight)		
Фазе пројекта:	Датум:	Цртеж бр.
СТРАТЕШКА	11.2019.	2018-744-ЛАБ-Ц01.8
Размера:	1:3000	

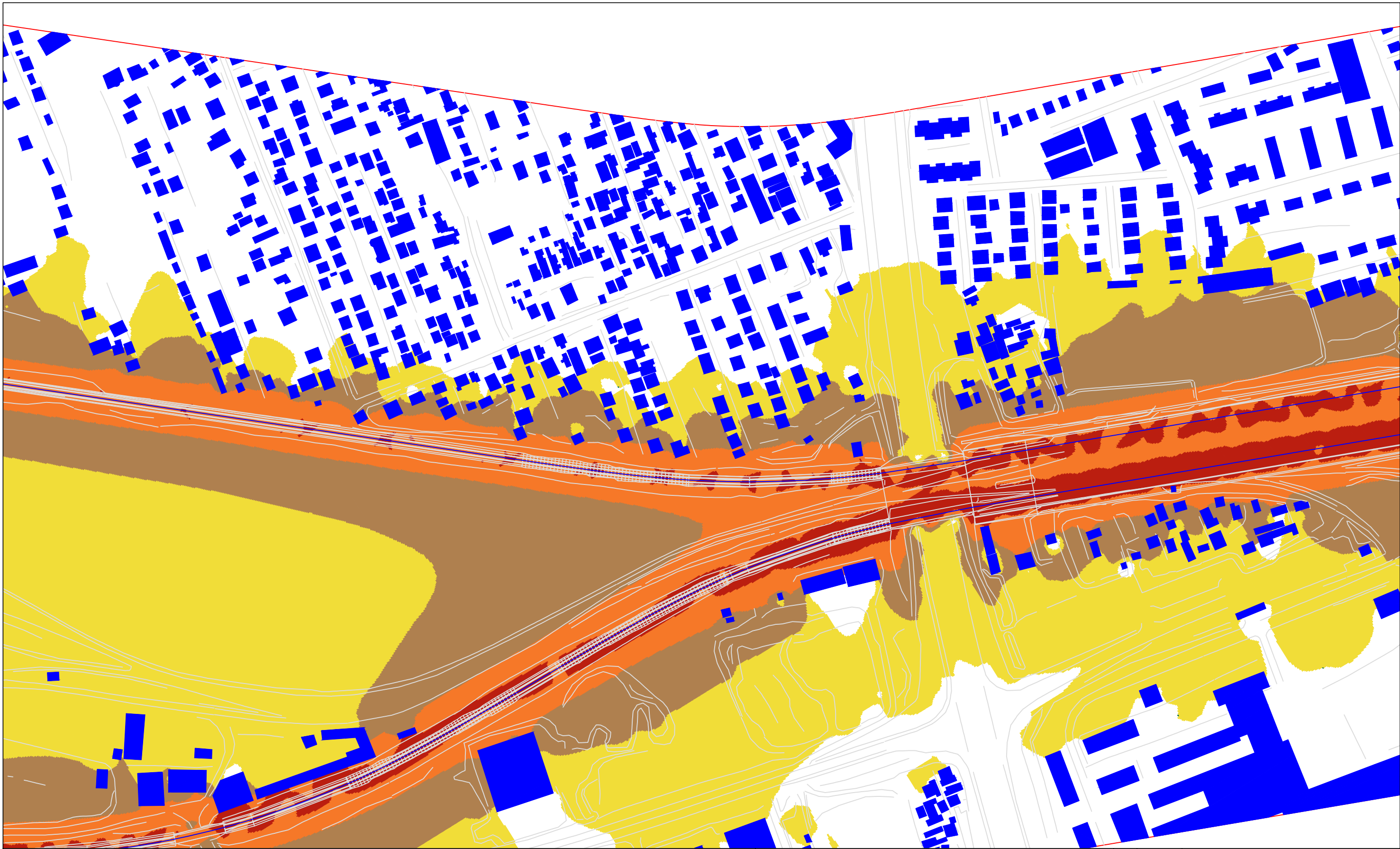


ЛЕГЕНДА

НИВОИ БУКЕ

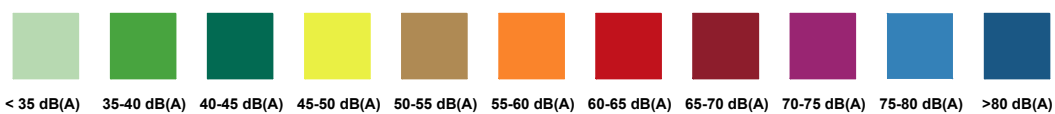


Пројектна организација:  САОБРАЋАЈНИ ИНСТИТУТ ЦИП, д.о.о. Немањина 6, 11000 Београд		03	
Наручилац израде стратешке карте буке:  "ИНФРАСТРУКТУРА ЖЕЛЕЗНИЦЕ СРБИЈЕ" А.Д. Немањина 6, 11000 Београд		02	
Организациона јединица: Сектор ЛАБ		01	
Руководилац израде стратешких карата буке: Александар Гајици, дипл.инж.	Одговорно лице за израду стратешких карата буке: Александар Гајици, дипл.инж.	Бр.	Датум:
Сарадници: Елена Тањевић, дипл.хем. Рујица Илић, дипл.инж. Ђорђе Стожинић, дипл.ек.	Кординатор: Елена Тањевић, дипл.хем. Александар Гајици, дипл.инж.	Опис:	
	Руководилац организационе јединице: мр Горица Алексић Милосављевић, дипл.хем.	Ревизиони блок: ПРУГА 101: Београд - Шид - Држ. граница (Товарник), деоница Нови Београд - Батајница (од km 4+480 до km 20+700) ПРУГА 106: Београд Центар - Панчево - Вршац - Држ. граница (Stamora Moravita), деоница Београд Центар - Овча (од km 0+000 до km 12+535) ПРУГА 110: Београд Центар - Нови Београд, деоница Београд Центар - Нови Београд (од km 0+000 до km 3+001)	
		Стратешка карта буке ЖЕЛЕЗНИЧКИ САОБРАЋАЈ ЗА ПЕРИОД НОЋИ (Индикатор буке Lnight)	
		Фазе пројекта:	Датум:
		СТРАТЕШКА	11.2019.
		Цртеж бр.	2018-744-ЛАБ-Ц01.9
		Размера:	1:3000



ЛЕГЕНДА

НИВОИ БУКЕ



Пројектна организација:



САОБРАЋАЈНИ ИНСТИТУТ ЦИП, д.о.о.
Немањина 6, 11000 Београд

Наручилац израде стратешке карте буке:



"ИНФРАСТРУКТУРА ЖЕЛЕЗНИЦЕ СРБИЈЕ" А.Д.
Немањина 6, 11000 Београд

Организациона јединица: Сектор ЛАБ

Руководилац израде стратешких карата буке:
Александар Гајици, дипл.инж.

Сарадници:
Елена Тањевић, дипл.хем.
Руџица Илић, дипл.инж.
Ђорђе Стојинић, дипл.ек.



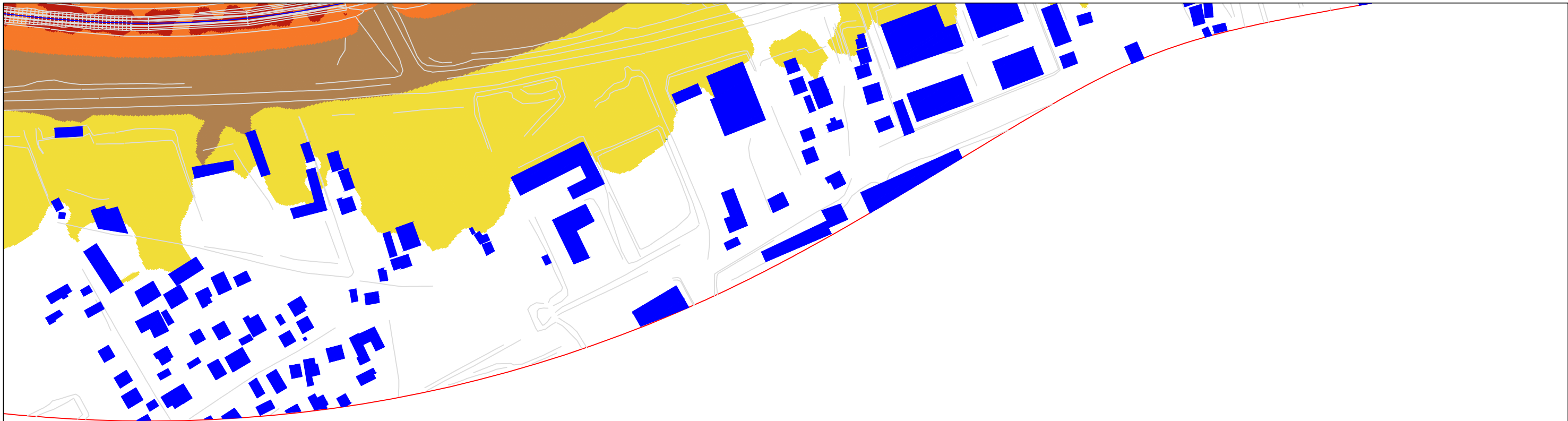
Одговорно лице за израду стратешких карата буке:
Александар Гајици, дипл.инж.

Кординатор:
Елена Тањевић, дипл.хем.
Александар Гајици, дипл.инж.

Руководилац организационе јединице:
мр Горџа Алексић Милосављевић, дипл.хем.



03		
02		
01		
Бр.	Датум:	Опис:
Ревизиони блок:		
Објект:		
ПРУГА 101: Београд - Шид - Држ. граница (Товарник), деоница Нови Београд - Батајница (од km 4+480 до km 20+700)		
ПРУГА 106: Београд Центар - Панчево - Вршац - Држ. граница (Stamora Moravita), деоница Београд Центар - Овча (од km 0+000 до km 12+535)		
ПРУГА 110: Београд Центар - Нови Београд, деоница Београд Центар - Нови Београд (од km 0+000 до km 3+001)		
Цртеж: СТРАТЕШКА КАРТА БУКЕ		
ЖЕЛЕЗНИЧКИ САОБРАЋАЈ ЗА ПЕРИОД НОЋИ (Индикатор буке Lnight)		
Фaza пројекта:	Датум:	Цртеж бр.
СТРАТЕШКА	11.2019.	2018-744-ЛАБ-Ц01.10
Размера:	1:3000	

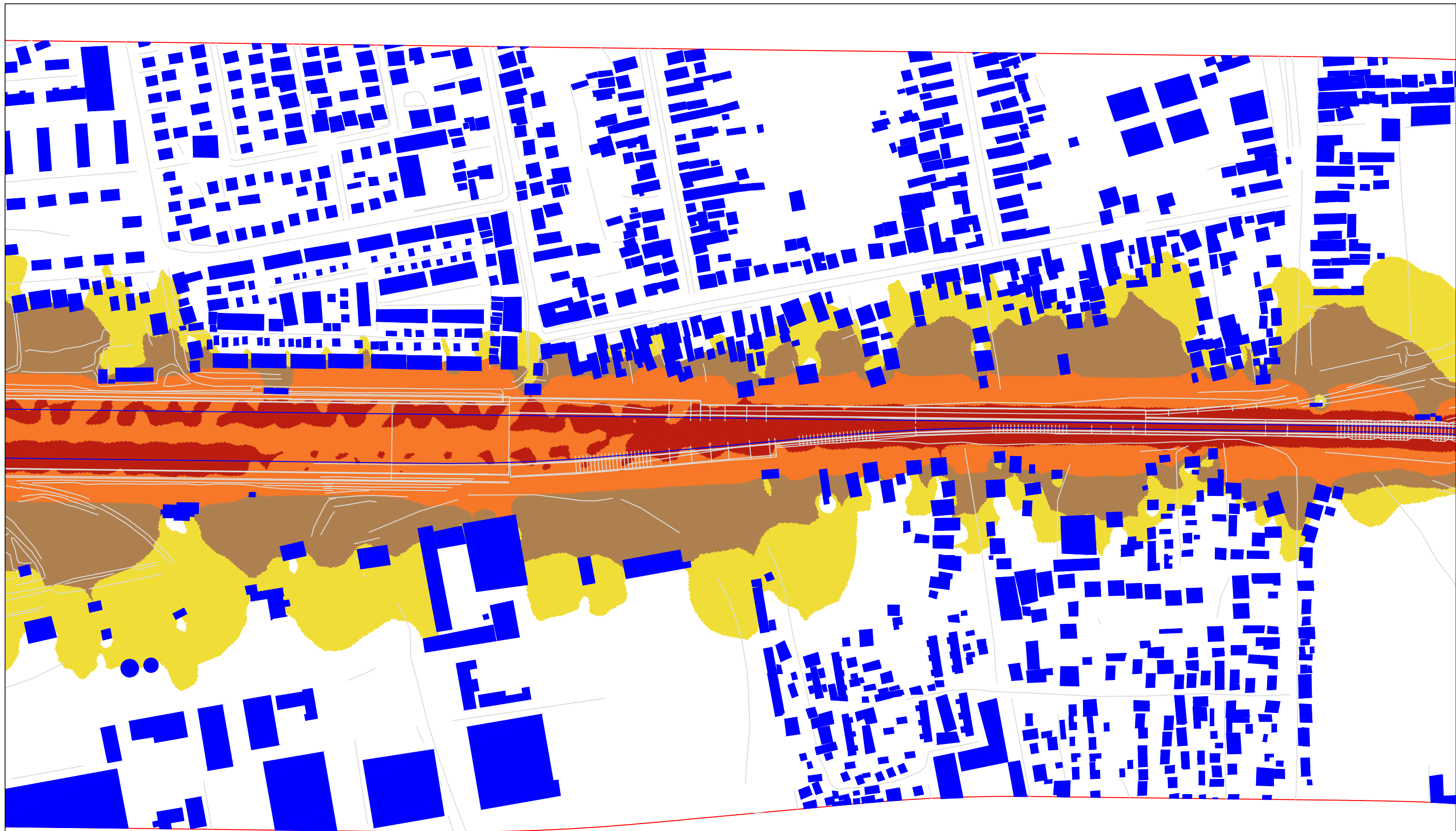


ЛЕГЕНДА

НИВОИ БУКЕ



Пројектна организација:  САОБРАЋАЈНИ ИНСТИТУТ ЦИП, д.о.о. Немањина 6, 11000 Београд		03	
Наручилац израде стратешке карте буке:  "ИНФРАСТРУКТУРА ЖЕЛЕЗНИЦЕ СРБИЈЕ" А.Д. Немањина 6, 11000 Београд		02	
Организациона јединица: Сектор ЛАБ		01	
Руководилац израде стратешких карата буке: Александар Гајици, дипл.инж.	Одговорно лице за израду стратешких карата буке: Александар Гајици, дипл.инж.	Бр.	Датум:
Сарадници: Елена Тањевић, дипл.хем. Рујица Илић, дипл.инж. Ђорђе Стојинић, дипл.ек.	Кординатор: Елена Тањевић, дипл.хем. Александар Гајици, дипл.инж.	Опис:	
	Руководилац организационе јединице: мр Гораци Александар Милосављевић, дипл.хем.	Ревизиони блок: ПРУГА 101: Београд - Шид - Држ. граница (Товарник), деоница Нови Београд - Батајница (од km 4+480 до km 20+700) ПРУГА 106: Београд Центар - Панчево - Вршац - Држ. граница (Stamora Moravita), деоница Београд Центар - Овча (од km 0+000 до km 12+535) ПРУГА 110: Београд Центар - Нови Београд, деоница Београд Центар - Нови Београд (од km 0+000 до km 3+001)	
Фазе пројекта: СТРАТЕШКА		Датум: 11.2019.	Цртеж бр. 2018-744-ЛАБ-Ц01.11
		Цртеж: СТРАТЕШКА КАРТА БУКЕ ЖЕЛЕЗНИЧКИ САОБРАЋАЈ ЗА ПЕРИОД НОЋИ (Индикатор буке Lnight)	Размера: 1:3000



ЛЕГЕНДА

НИВОИ БУКЕ



Пројектна организација:



САОБРАЋАЈНИ ИНСТИТУТ ЦИП, д.о.о.
Немањина 6, 11000 Београд

Наручилац израде стратешке карте буке:



"ИНФРАСТРУКТУРА ЖЕЛЕЗНИЦЕ СРБИЈЕ" А.Д.
Немањина 6, 11000 Београд

Организациона јединица: Сектор ЛАБ

Руководилац израде стратешких карата буке:

Александар Гајици, дипл.инж.

Сарадници:
Елена Тањевић, дипл.хем.
Руџица Илић, дипл.инж.
Ђорђе Стојинић, дипл.ек.

Одговорно лице за израду стратешких карата буке:

Александар Гајици, дипл.инж.

Кординатор:
Елена Тањевић, дипл.хем.
Александар Гајици, дипл.инж.

Руководилац организационе јединице:

мр Горлица Алексић Милосављевић, дипл.хем.

Фазе пројекта:

СТРАТЕШКА

Датум:

11.2019.

Цртеж бр.

2018-744-ЛАБ-Ц01.12

03

02

01

Бр.

Датум:

Опис:

Ревизиони блок:

Објект:

ПРУГА 101: Београд - Шид - Држ. граница (Товарник), деоница Нови Београд - Батајница (од km 4+480 до km 20+700)

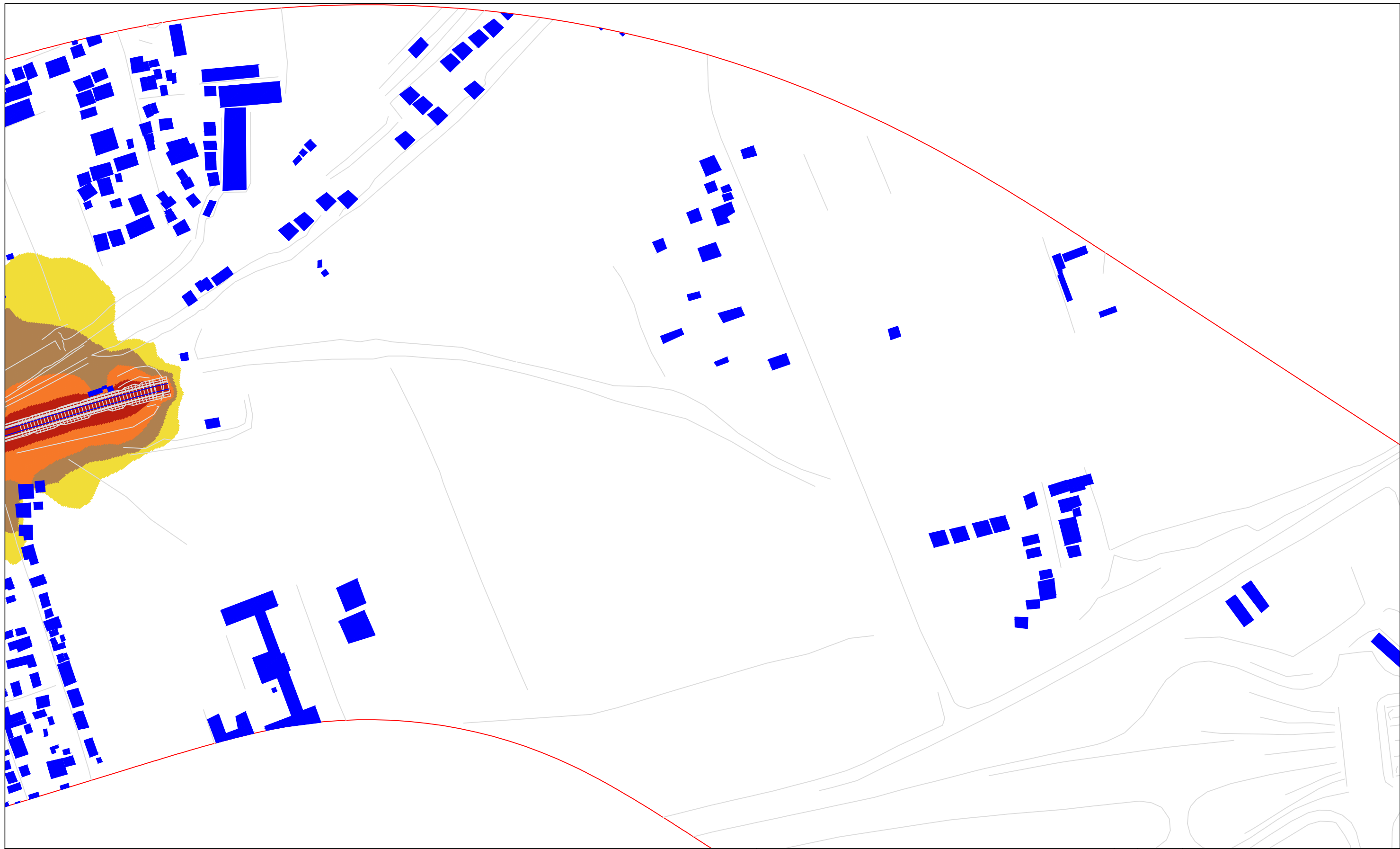
ПРУГА 106: Београд Центар - Панчево - Вршац - Држ. граница (Stamora Moravita), деоница Београд Центар - Овча (од km 0+000 до km 12+535)

ПРУГА 110: Београд Центар - Нови Београд, деоница Београд Центар - Нови Београд (од km 0+000 до km 3+001)

Цртеж: СТРАТЕШКА КАРТА БУКЕ
ЖЕЛЕЗНИЧКИ САОБРАЋАЈ ЗА ПЕРИОД НОЋИ
(Индикатор буке Lnight)

Размера:

1:3000

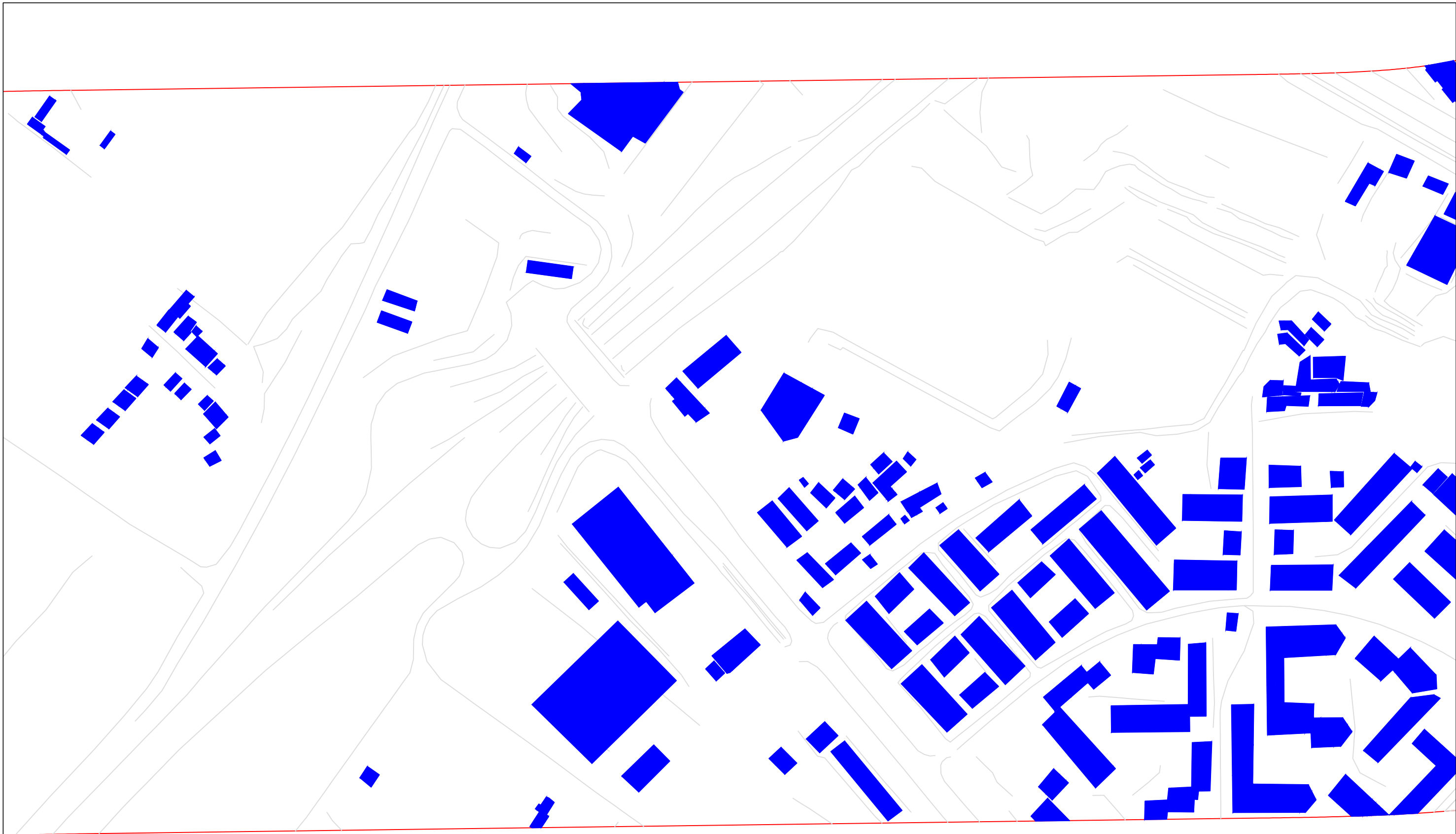


ЛЕГЕНДА

НИВОИ БУКЕ



Пројектна организација: САОБРАЋАЈНИ ИНСТИТУТ ЦИП, д.о.о. Немањина 6, 11000 Београд		03	
Наручилац израде стратешке карте буке: "ИНФРАСТРУКТУРА ЖЕЛЕЗНИЦЕ СРБИЈЕ" А.Д. Немањина 6, 11000 Београд		02	
Организациона јединица: Сектор ЛАБ		01	
Руководилац израде стратешких карата буке: Александар Гајици, дипл.инж.	Одговорно лице за израду стратешких карата буке: Александар Гајици, дипл.инж.	Бр.	Датум:
Сарадници: Елена Тањевић, дипл.хем. Ружица Илић, дипл.инж. Ђорђе Стојинић, дипл.ек.	Координатор: Елена Тањевић, дипл.хем. Александар Гајици, дипл.инж.	Опис:	
	Руководилац организационе јединице: мр Горица Алексић Милосављевић, дипл.хем.	Ревизиони блок: ПРУГА 101: Београд - Шид - Држ. граница (Товарник), деоница Нови Београд - Батајница (од km 4+480 до km 20+700) ПРУГА 106: Београд Центар - Панчево - Вршац - Држ. граница (Stamora Moravita), деоница Београд Центар - Овча (од km 0+000 до km 12+535) ПРУГА 110: Београд Центар - Нови Београд, деоница Београд Центар - Нови Београд (од km 0+000 до km 3+001)	
Фазе пројекта: СТРАТЕШКА		Датум: 11.2019.	Цртеж бр. 2018-744-ЛАБ-Ц01.13
		Цртеж: СТРАТЕШКА КАРТА БУКЕ ЖЕЛЕЗНИЧКИ САОБРАЋАЈ ЗА ПЕРИОД НОЋИ (Индикатор буке Lnight)	Размера: 1:3000

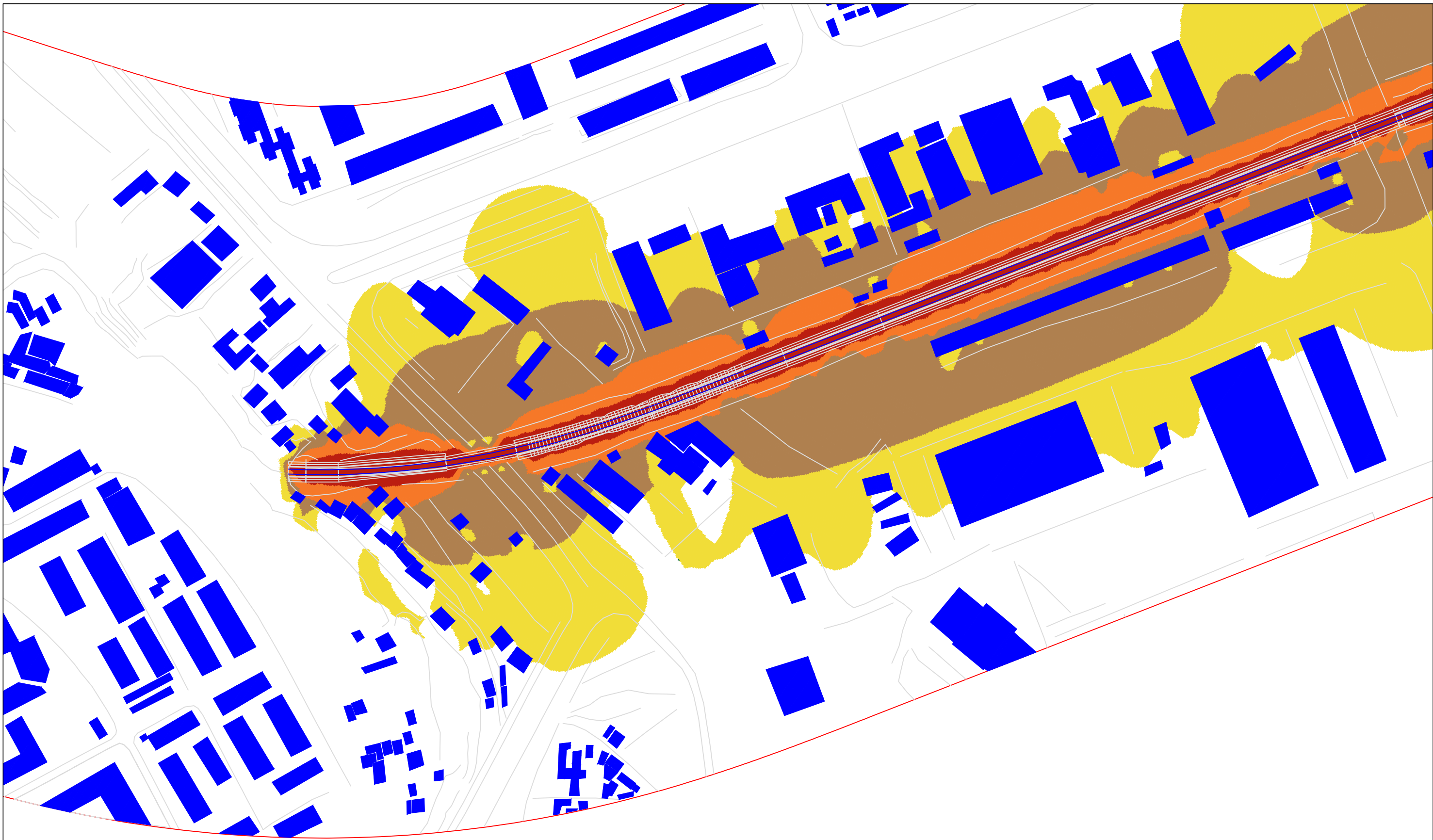


ЛЕГЕНДА

НИВОИ БУКЕ

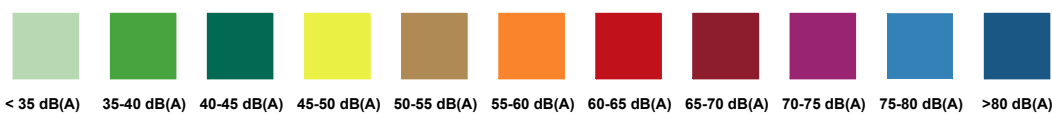


Пројектна организација:  САОБРАЋАЈНИ ИНСТИТУТ ЦИП, д.о.о. Немањина 6, 11000 Београд		03	
Наручилац израде стратешке карте буке:  "ИНФРАСТРУКТУРА ЖЕЛЕЗНИЦЕ СРБИЈЕ" А.Д. Немањина 6, 11000 Београд		02	
Организациона јединица: Сектор ЛАБ		01	
Руководилац израде стратешких карата буке: Александар Гајици, дипл.инж.	Одговорно лице за израду стратешких карата буке: Александар Гајици, дипл.инж.	Бр.	Датум:
Сарадници: Елена Тањевић, дипл.хем. Ружица Илић, дипл.инж. Ђорђе Стојинић, дипл.ек.	Координатор: Елена Тањевић, дипл.хем. Александар Гајици, дипл.инж.	Ревизиони блок: Објект: ПРУГА 101: Београд - Шид - Држ. граница (Товарник), деоница Нови Београд - Батајница (од km 4+480 до km 20+700) ПРУГА 106: Београд Центар - Панчево - Вршац - Држ. граница (Stamora Moravita), деоница Београд Центар - Овча (од km 0+000 до km 12+535) ПРУГА 110: Београд Центар - Нови Београд, деоница Београд Центар - Нови Београд (од km 0+000 до km 3+001)	
Руководилац организационе јединице: мр Гораци Александар Милошевић, дипл.хем.		Фазе пројекта: СТРАТЕШКА	
		Датум: 11.2019.	Цртеж бр. 2018-744-ЛАБ-Ц01.14
		Величина: 1:3000	



ЛЕГЕНДА

НИВОИ БУКЕ



Пројектна организација:

САОБРАЋАЈНИ ИНСТИТУТ ЦИП, д.о.о.
Немањина 6, 11000 Београд

Наручилац израде стратешке карте буке:

"ИНФРАСТРУКТУРА ЖЕЛЕЗНИЦЕ СРБИЈЕ" А.Д.
Немањина 6, 11000 Београд

Организациона јединица: Сектор ЛАБ

Руководилац израде стратешких карата буке:
Александар Гајици, дипл.инж.


Сарадници:
Елена Тањевић, дипл.хем.
Ружица Илић, дипл.инж.
Ђорђе Стојинић, дипл.ек.

Одговорно лице за израду стратешких карата буке:
Александар Гајици, дипл.инж.

Кординатор:
Елена Тањевић, дипл.хем.
Александар Гајици, дипл.инж.

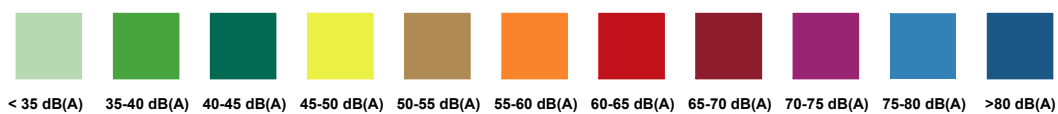
Руководилац организационе јединице:
мр Горлица Алексић Милосављевић, дипл.хем.

03		
02		
01		
Бр.	Датум:	Опис:
Ревизиони блок:		
Објект:		
ПРУГА 101: Београд - Шид - Држ. граница (Товарник), деоница Нови Београд - Батајница (од km 4+480 до km 20+700)		
ПРУГА 106: Београд Центар - Панчево - Вршац - Држ. граница (Stamora Moravita), деоница Београд Центар - Овча (од km 0+000 до km 12+535)		
ПРУГА 110: Београд Центар - Нови Београд, деоница Београд Центар - Нови Београд (од km 0+000 до km 3+001)		
Цртеж: СТРАТЕШКА КАРТА БУКЕ		
ЖЕЛЕЗНИЧКИ САОБРАЋАЈ ЗА ПЕРИОД НОЋИ (Индикатор буке Lnight)		
Фазе пројекта:	Датум:	Цртеж бр.
СТРАТЕШКА	11.2019.	2018-744-ЛАБ-Ц01.15
Размера:	1:3000	



ЛЕГЕНДА

НИВОИ БУКЕ



Пројектна организација:



САОБРАЋАЈНИ ИНСТИТУТ ЦИП, д.о.о.
Немањина 6, 11000 Београд

Наручилац израде стратешке карте буке:



"ИНФРАСТРУКТУРА ЖЕЛЕЗНИЦЕ СРБИЈЕ" А.Д.
Немањина 6, 11000 Београд

Организациона јединица: Сектор ЛАБ

Руководилац израде стратешких карата буке:
Александар Гајици, дипл.инж.

Сарадници:
Елена Тањевић, дипл.хем.
Ружица Илић, дипл.инж.
Ђорђе Стојинић, дипл.ек.

(Signature)

Одговорно лице за израду стратешких карата буке:
Александар Гајици, дипл.инж.

Кординатор:
Елена Тањевић, дипл.хем.
Александар Гајици, дипл.инж.


Руководилац организационе јединице:
мр Горлица Алексић Милосављевић, дипл.хем.

(Signature)

(Signature)

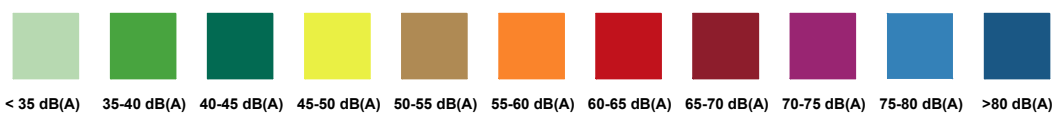
(Signature)

03		
02		
01		
Бр.	Датум:	Опис:
Ревизиони блок:		
Објект:		
ПРУГА 101: Београд - Шид - Држ. граница (Товарник), деоница Нови Београд - Батајница (од km 4+480 до km 20+700)		
ПРУГА 106: Београд Центар - Панчево - Вршац - Држ. граница (Stamora Moravita), деоница Београд Центар - Овча (од km 0+000 до km 12+535)		
ПРУГА 110: Београд Центар - Нови Београд, деоница Београд Центар - Нови Београд (од km 0+000 до km 3+001)		
Цртеж: СТРАТЕШКА КАРТА БУКЕ		
ЖЕЛЕЗНИЧКИ САОБРАЋАЈ ЗА ПЕРИОД НОЋИ (Индикатор буке Lnight)		
Фазе пројекта:	Датум:	Цртеж бр.
СТРАТЕШКА	11.2019.	2018-744-ЛАБ-Ц01.16
Размера:	1:3000	



ЛЕГЕНДА

НИВОИ БУКЕ



Пројектна организација:



САОБРАЂАЈНИ ИНСТИТУТ ЦИП, д.о.о.
Немањина 6, 11000 Београд

Наручилац израде стратешке карте буке:



"ИНФРАСТРУКТУРА ЖЕЛЕЗНИЦЕ СРБИЈЕ" А.Д.
Немањина 6, 11000 Београд

Организациона јединица: Сектор ЛАБ

Руководилац израде стратешких карата буке:
Александар Гајици, дипл.инж.

Сарадници:
Елена Тањевић, дипл.хем.
Ружица Илић, дипл.инж.
Ђорђе Стојинић, дипл.ек.

(Signature)

Одговорно лице за израду стратешких карата буке:
Александар Гајици, дипл.инж.

Кординатор:
Елена Тањевић, дипл.хем.
Александар Гајици, дипл.инж.

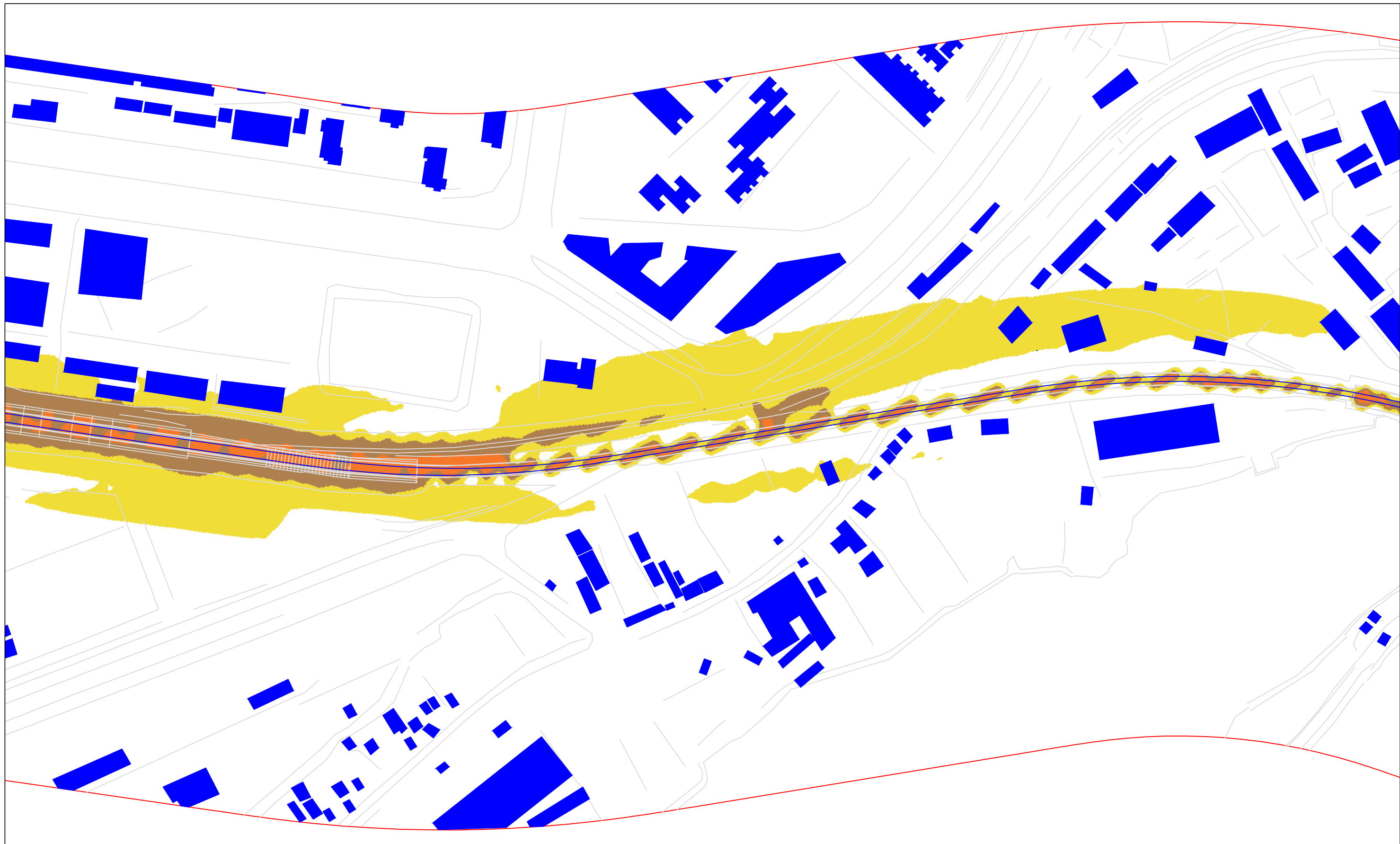
Руководилац организационе јединице:
мр Гораци Александар Милосављевић, дипл.хем.

(Signature)

(Signature)

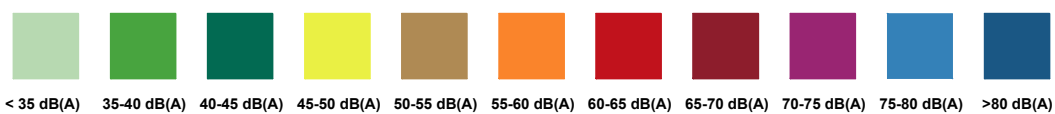
(Signature)

03		
02		
01		
Бр.	Датум:	Опис:
Ревизиони блок:		
Објект:		
ПРУГА 101: Београд - Шид - Држ. граница (Товарник), деоница Нови Београд - Батајница (од km 4+480 до km 20+700)		
ПРУГА 106: Београд Центар - Панчево - Вршац - Држ. граница (Stamora Moravita), деоница Београд Центар - Овча (од km 0+000 до km 12+535)		
ПРУГА 110: Београд Центар - Нови Београд, деоница Београд Центар - Нови Београд (од km 0+000 до km 3+001)		
Цртеж: СТРАТЕШКА КАРТА БУКЕ		
ЖЕЛЕЗНИЧКИ САОБРАЂАЈ ЗА ПЕРИОД НОЋИ (Индикатор буке Lnight)		
Фазе пројекта:	Датум:	Цртеж бр.
СТРАТЕШКА	11.2019.	2018-744-ЛАБ-Ц01.17
Размера:	1:3000	



ЛЕГЕНДА

НИВОИ БУКЕ



Пројектна организација:



САОБРАЋАЈНИ ИНСТИТУТ ЦИП, д.о.о.
Немањина 6, 11000 Београд

Наручилац израде стратешке карте буке:



"ИНФРАСТРУКТУРА ЖЕЛЕЗНИЦЕ СРБИЈЕ" А.Д.
Немањина 6, 11000 Београд

Организациона јединица: Сектор ЛАБ

Руководилац израде стратешких карата буке:
Александар Гајици, дипл.инж.

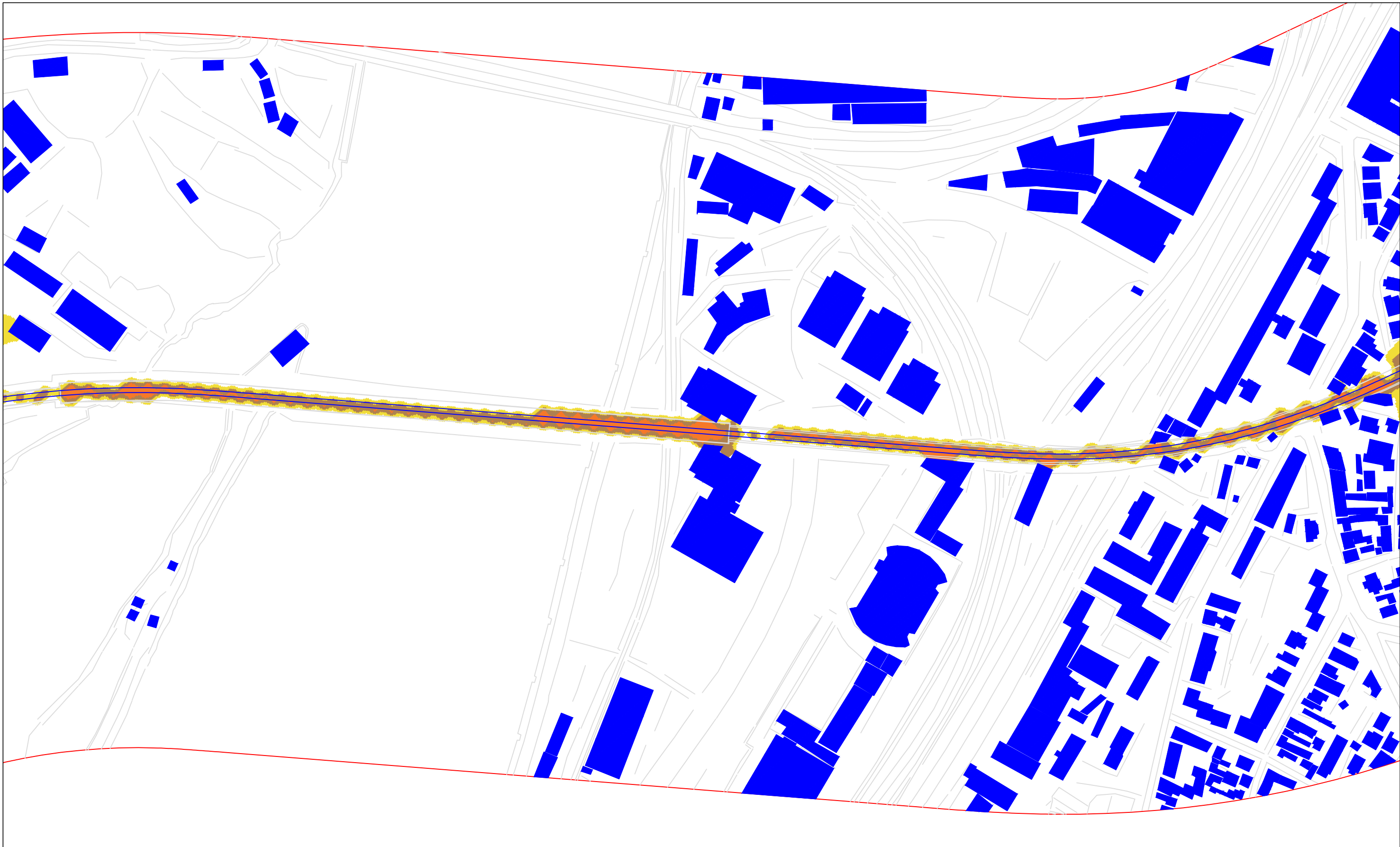
Одговорно лице за израду стратешких карата буке:
Александар Гајици, дипл.инж.

Сарадници:
Елена Тањевић, дипл.хем.
Ружица Илић, дипл.инж.
Ђорђе Стојинић, дипл.пек.

Кординатор:
Елена Тањевић, дипл.хем.
Александар Гајици, дипл.инж.

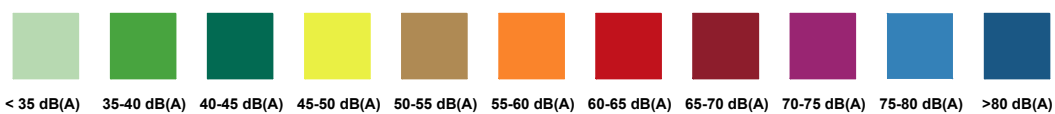
Руководилац организационе јединице:
мр Горлица Алексић Милосављевић, дипл.хем.

03		
02		
01		
Бр.	Датум:	Опис:
Ревизиони блок:		
Објект:		
ПРУГА 101: Београд - Шид - Држ. граница (Товарник), деоница Нови Београд - Батајница (од km 4+480 до km 20+700)		
ПРУГА 106: Београд Центар - Панчево - Вршац - Држ. граница (Stamora Moravita), деоница Београд Центар - Овча (од km 0+000 до km 12+535)		
ПРУГА 110: Београд Центар - Нови Београд, деоница Београд Центар - Нови Београд (од km 0+000 до km 3+001)		
Цртеж: СТРАТЕШКА КАРТА БУКЕ		
ЖЕЛЕЗНИЧКИ САОБРАЋАЈ ЗА ПЕРИОД НОЋИ (Индикатор буке Lnight)		
Фазе пројекта:	Датум:	Цртеж бр.
СТРАТЕШКА	11.2019.	2018-744-ЛАБ-Ц01.18
Размера:	1:3000	

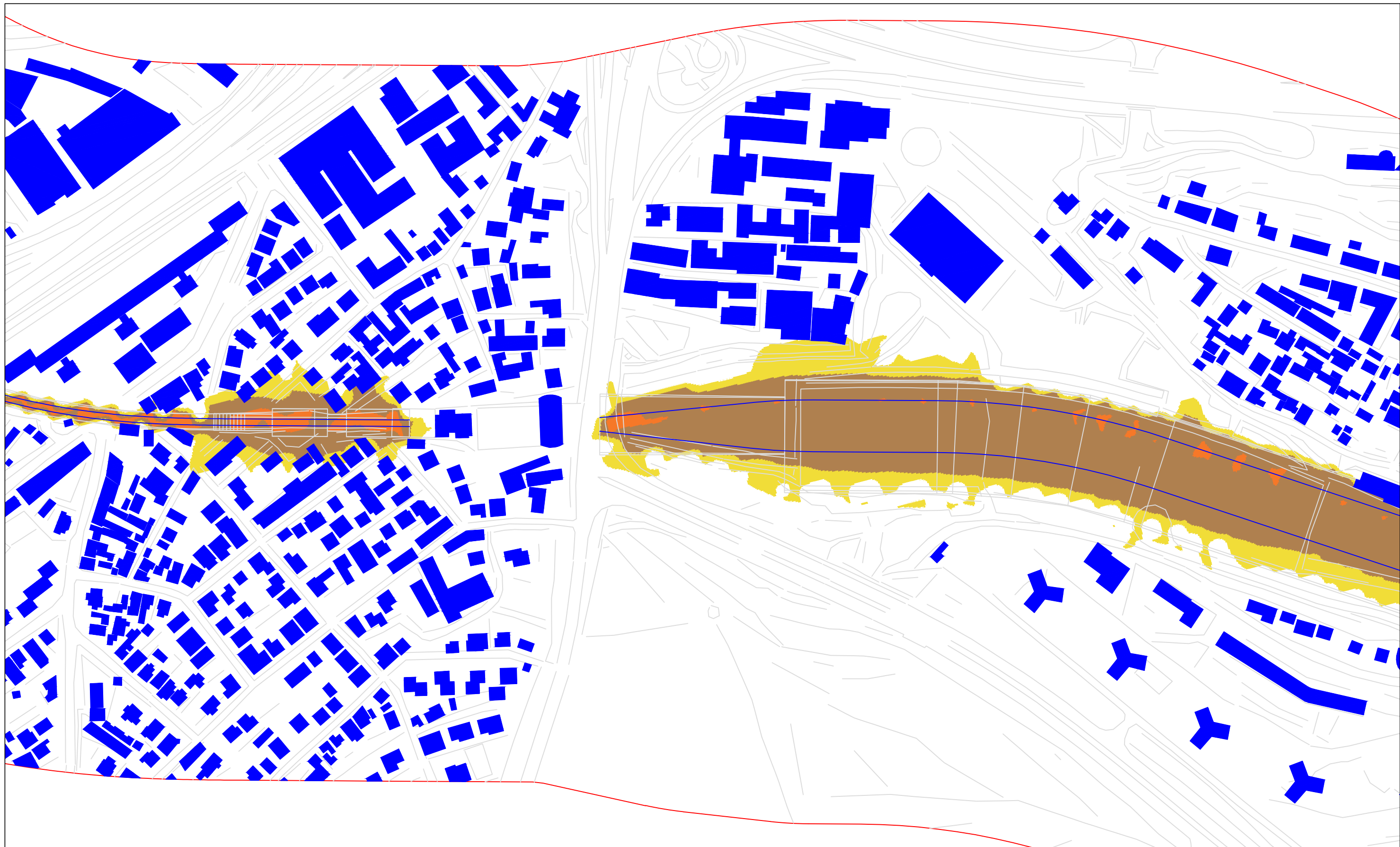


ЛЕГЕНДА

НИВОИ БУКЕ

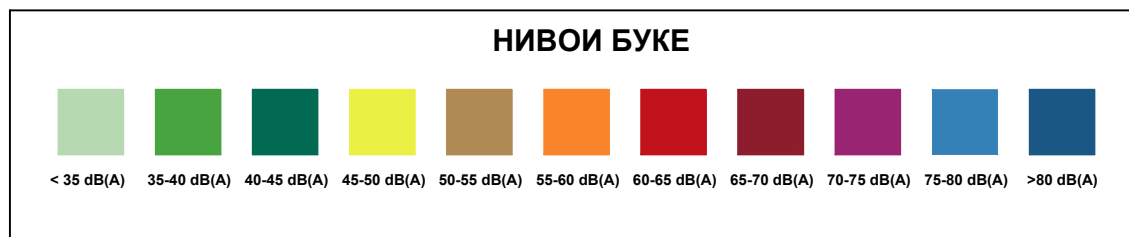


Пројектна организација: САОБРАЋАЈНИ ИНСТИТУТ ЦИП, д.о.о. Немањина 6, 11000 Београд ЦИП		03	
Наручилац израде стратешке карте буке: "ИНФРАСТРУКТУРА ЖЕЛЕЗНИЦЕ СРБИЈЕ" А.Д. Немањина 6, 11000 Београд		02	
Организациона јединица: Сектор ЛАБ		01	
Руководилац израде стратешких карата буке: Александар Гајици, дипл.инж.		Бр.	Датум:
Сарадници: Елена Тањевић, дипл.хем. Рујица Илић, дипл.инж. Ђорђе Стожинић, дипл.ек.		Опис: Ревизиони блок: Објект: ПРУГА 101: Београд - Шид - Држ. граница (Товарник), деоница Нови Београд - Батајница (од km 4+480 до km 20+700) ПРУГА 106: Београд Центар - Панчево - Вршац - Држ. граница (Stamora Moravita), деоница Београд Центар - Овча (од km 0+000 до km 12+535) ПРУГА 110: Београд Центар - Нови Београд, деоница Београд Центар - Нови Београд (од km 0+000 до km 3+001)	
Одговорно лице за израду стратешких карата буке: Александар Гајици, дипл.инж.		Кординатор: Елена Тањевић, дипл.хем. Александар Гајици, дипл.инж.	
Руководилац организационе јединице: мр Горлица Алексић Милосављевић, дипл.хем.		Датум: 11.2019.	
Фазе пројекта: СТРАТЕШКА		Цртеж бр. 2018-744-ЛАБ-Ц01.19	
		Стратешка карта буке ЖЕЛЕЗНИЧКИ САОБРАЋАЈ ЗА ПЕРИОД НОЋИ (Индикатор буке Lnight)	
		Размера: 1:3000	



ЛЕГЕНДА

НИВОИ БУКЕ



Пројектна организација:



САОБРАЋАЈНИ ИНСТИТУТ ЦИП, д.о.о.
Немањина 6, 11000 Београд

Наручилац израде стратешке карте буке:



"ИНФРАСТРУКТУРА ЖЕЛЕЗНИЦЕ СРБИЈЕ" А.Д.
Немањина 6, 11000 Београд

Организациона јединица: Сектор ЛАБ

Руководилац израде стратешких карата буке:
Александар Гајици, дипл.инж.

Сарадници:
Елена Тањевић, дипл.хем.
Руџица Илић, дипл.инж.
Ђорђе Стојинић, дипл.хем.



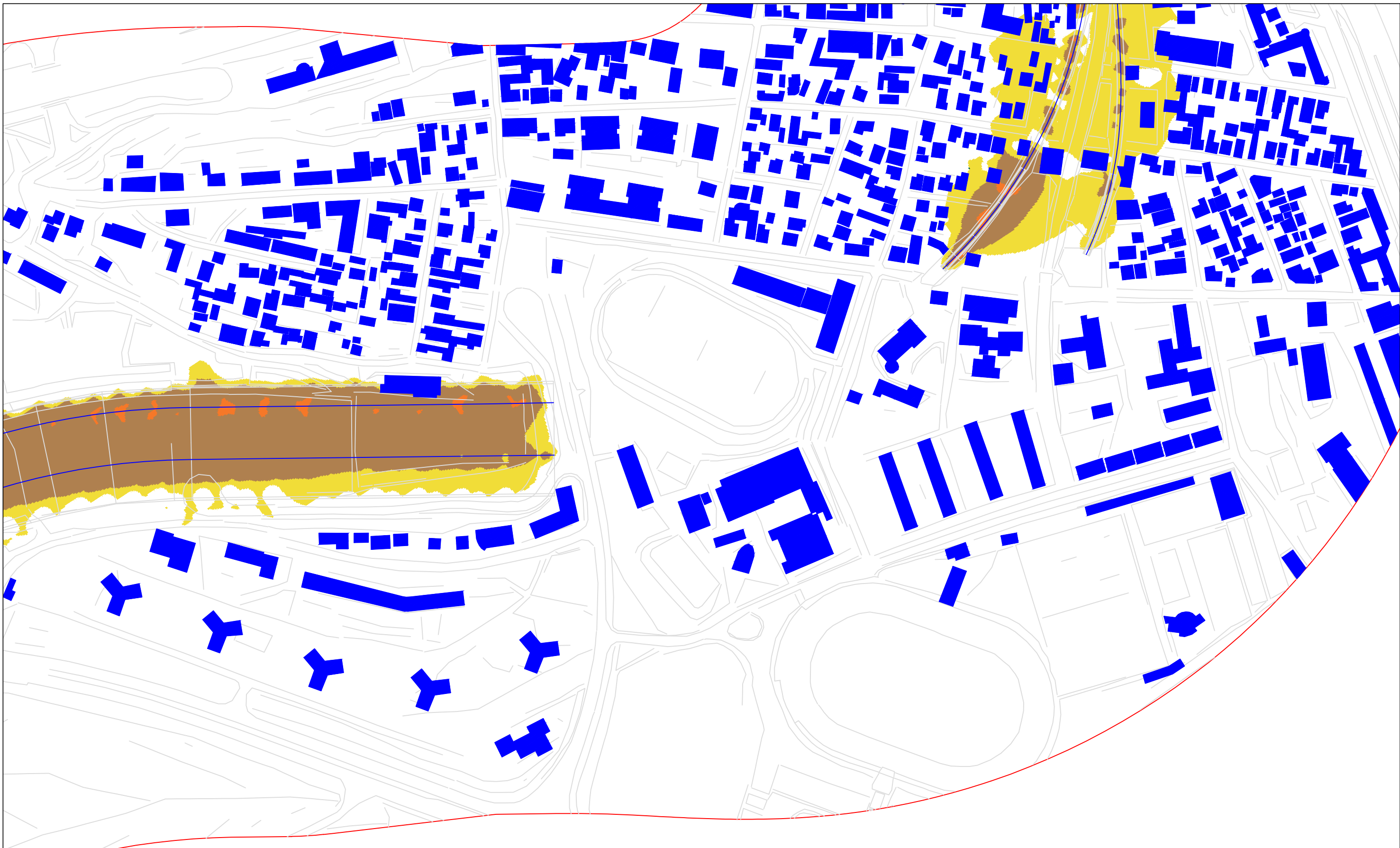
Одговорно лице за израду стратешких карата буке:
Александар Гајици, дипл.инж.

Кординатор:
Елена Тањевић, дипл.хем.
Александар Гајици, дипл.инж.

Руководилац организационе јединице:
мр Горлица Алексић Милосављевић, дипл.хем.

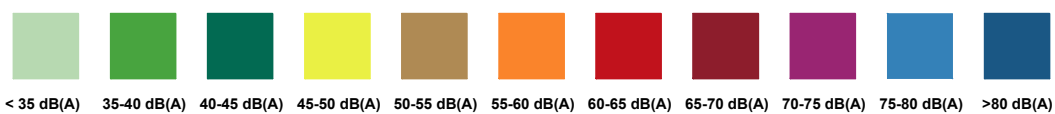


03		
02		
01		
Бр.	Датум:	Опис:
Ревизиони блок:		
Објект:		
ПРУГА 101: Београд - Шид - Држ. граница (Товарник), деоница Нови Београд - Батајница (од km 4+480 до km 20+700)		
ПРУГА 106: Београд Центар - Панчево - Вршац - Држ. граница (Stamora Moravita), деоница Београд Центар - Овча (од km 0+000 до km 12+535)		
ПРУГА 110: Београд Центар - Нови Београд, деоница Београд Центар - Нови Београд (од km 0+000 до km 3+001)		
Цртеж: СТРАТЕШКА КАРТА БУКЕ		
ЖЕЛЕЗНИЧКИ САОБРАЋАЈ ЗА ПЕРИОД НОЋИ (Индикатор буке Lnight)		
Фазе пројекта:	Датум:	Цртеж бр.
СТРАТЕШКА	11.2019.	2018-744-ЛАБ-Ц01.20
Размера:	1:3000	



ЛЕГЕНДА

НИВОИ БУКЕ



Пројектна организација:



САОБРАЋАЈНИ ИНСТИТУТ ЦИП, д.о.о.
Немањина 6, 11000 Београд

Наручилац израде стратешке карте буке:



"ИНФРАСТРУКТУРА ЖЕЛЕЗНИЦЕ СРБИЈЕ" А.Д.
Немањина 6, 11000 Београд

Организациона јединица: Сектор ЛАБ

Руководилац израде стратешких карата буке:
Александар Гајици, дипл.инж.

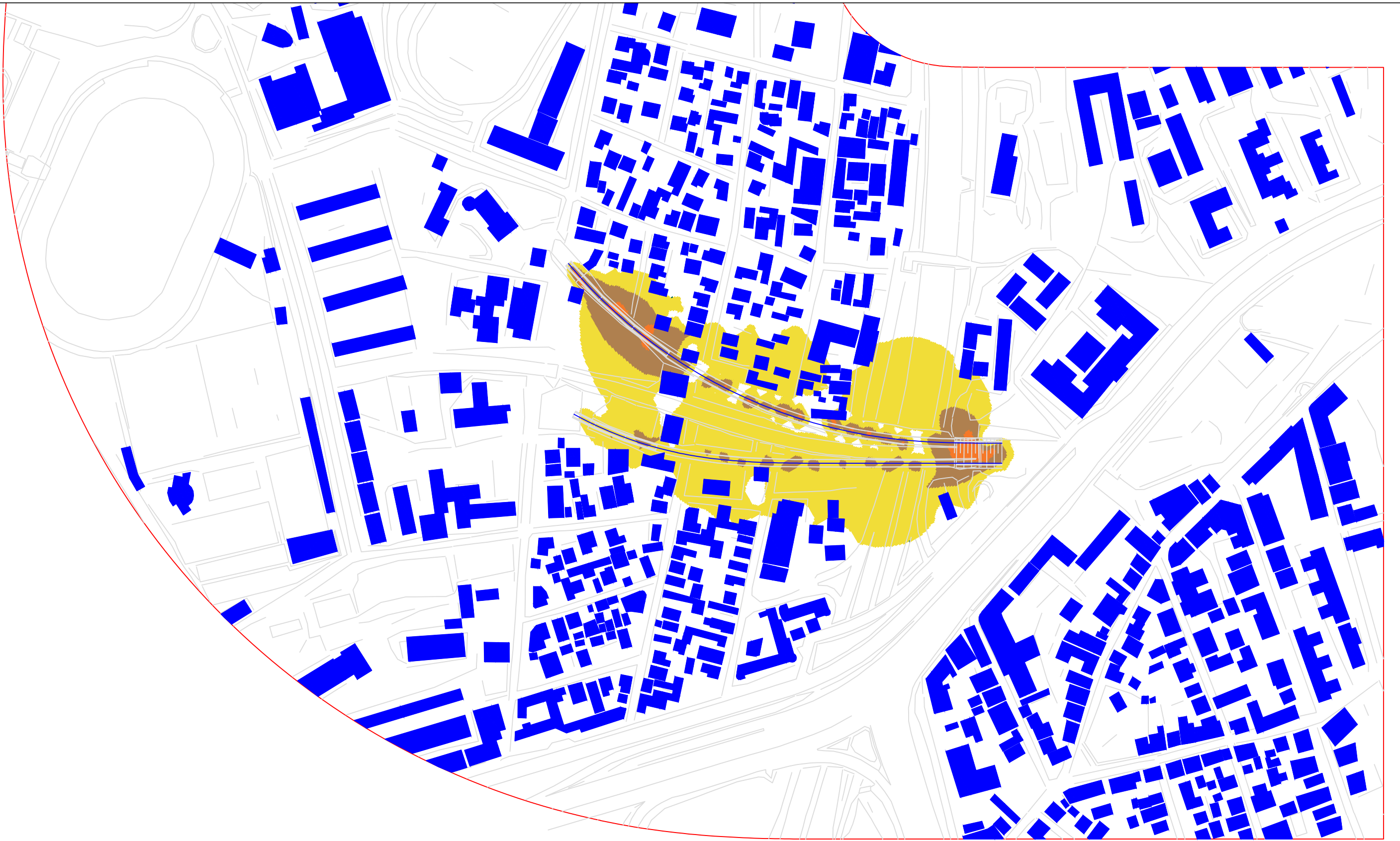
Одговорно лице за израду стратешких карата буке:
Александар Гајици, дипл.инж.

Сарадници:
Елена Тањевић, дипл.хем.
Ружица Илић, дипл.инж.
Ђорђе Стојинић, дипл.хем.

Кординатор:
Елена Тањевић, дипл.хем.
Александар Гајици, дипл.инж.

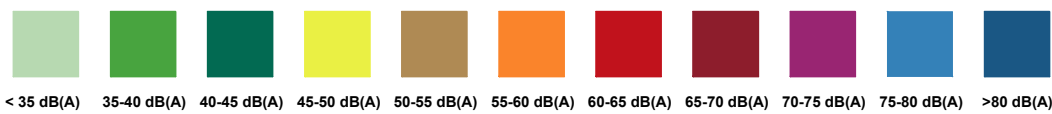
Руководилац организационе јединице:
мр Горлица Алексић Милосављевић, дипл.хем.

03		
02		
01		
Бр.	Датум:	Опис:
Ревизиони блок:		
Објект:		
ПРУГА 101: Београд - Шид - Држ. граница (Товарник), деоница Нови Београд - Батајница (од km 4+480 до km 20+700)		
ПРУГА 106: Београд Центар - Панчево - Вршац - Држ. граница (Stamora Moravita), деоница Београд Центар - Овча (од km 0+000 до km 12+535)		
ПРУГА 110: Београд Центар - Нови Београд, деоница Београд Центар - Нови Београд (од km 0+000 до km 3+001)		
Цртеж: СТРАТЕШКА КАРТА БУКЕ		
ЖЕЛЕЗНИЧКИ САОБРАЋАЈ ЗА ПЕРИОД НОЋИ (Индикатор буке Lnight)		
Фaza пројекта:	Датум:	Цртеж бр.
СТРАТЕШКА	11.2019.	2018-744-ЛАБ-Ц01.21
Размера:	1:3000	



ЛЕГЕНДА

НИВОИ БУКЕ



Пројектна организација:



САОБРАЂАЈНИ ИНСТИТУТ ЦИП, д.о.о.
Немањина 6, 11000 Београд

Наручилац израде стратешке карте буке:



"ИНФРАСТРУКТУРА ЖЕЛЕЗНИЦЕ СРБИЈЕ" А.Д.
Немањина 6, 11000 Београд

Организациона јединица: Сектор ЛАБ

Руководилац израде стратешких карата буке:
Александар Гајици, дипл.инж.

AG

Одговорно лице за израду стратешких карата буке:
Александар Гајици, дипл.инж.

AG

Сарадници:
Елена Тањевић, дипл.хем.
Рујица Илић, дипл.инж.
Ђорђе Стојинић, дипл.ек.

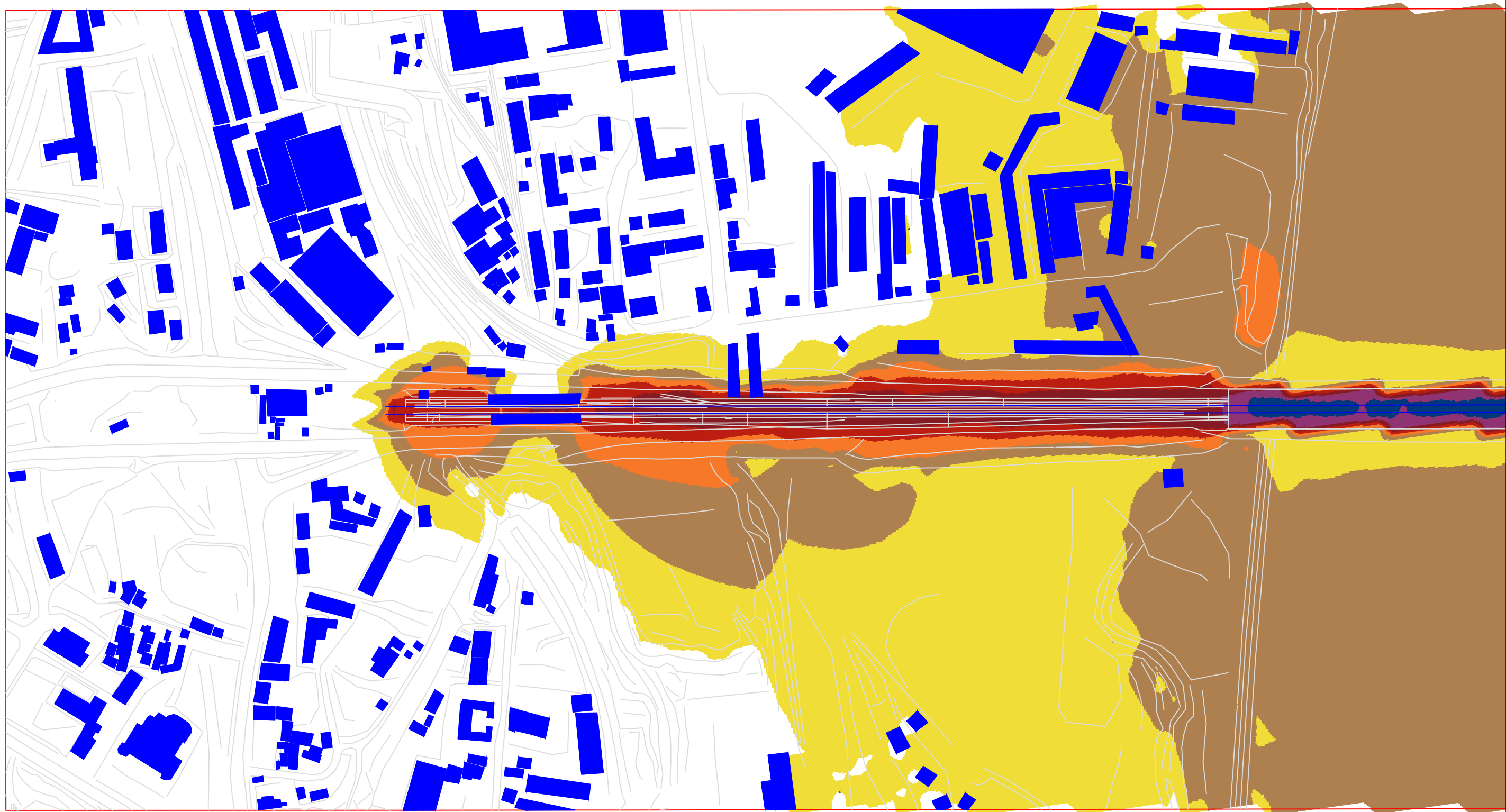
Кординатор:
Елена Тањевић, дипл.хем.
Александар Гајици, дипл.инж.

ET
AG

Руководилац организационе јединице:
мр Горлица Алексић Милосављевић, дипл.хем.

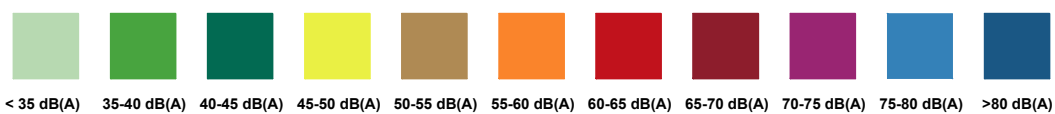
GM

03		
02		
01		
Бр.	Датум:	Опис:
Ревизиони блок:		
Објект:		
ПРУГА 101: Београд - Шид - Држ. граница (Товарник), деоница Нови Београд - Батајница (од km 4+480 до km 20+700)		
ПРУГА 106: Београд Центар - Панчево - Вршац - Држ. граница (Stamora Moravita), деоница Београд Центар - Овча (од km 0+000 до km 12+535)		
ПРУГА 110: Београд Центар - Нови Београд, деоница Београд Центар - Нови Београд (од km 0+000 до km 3+001)		
Цртеж: СТРАТЕШКА КАРТА БУКЕ ЖЕЛЕЗНИЧКИ САОБРАЂАЈ ЗА ПЕРИОД НОЋИ (Индикатор буке Lnight)		
Фазе пројекта:	Датум:	Цртеж бр.
СТРАТЕШКА	11.2019.	2018-744-ЛАБ-Ц01.22
Размера:	1:3000	



ЛЕГЕНДА

НИВОИ БУКЕ



Пројектна организација:



САОБРАЋАЈНИ ИНСТИТУТ ЦИП, д.о.о.
Немањина 6, 11000 Београд

Наручилац израде стратешке карте буке:



"ИНФРАСТРУКТУРА ЖЕЛЕЗНИЦЕ СРБИЈЕ" А.Д.
Немањина 6, 11000 Београд

Организациона јединица: Сектор ЛАБ

Руководилац израде стратешких карата буке:
Александар Гајици, дипл.инж.

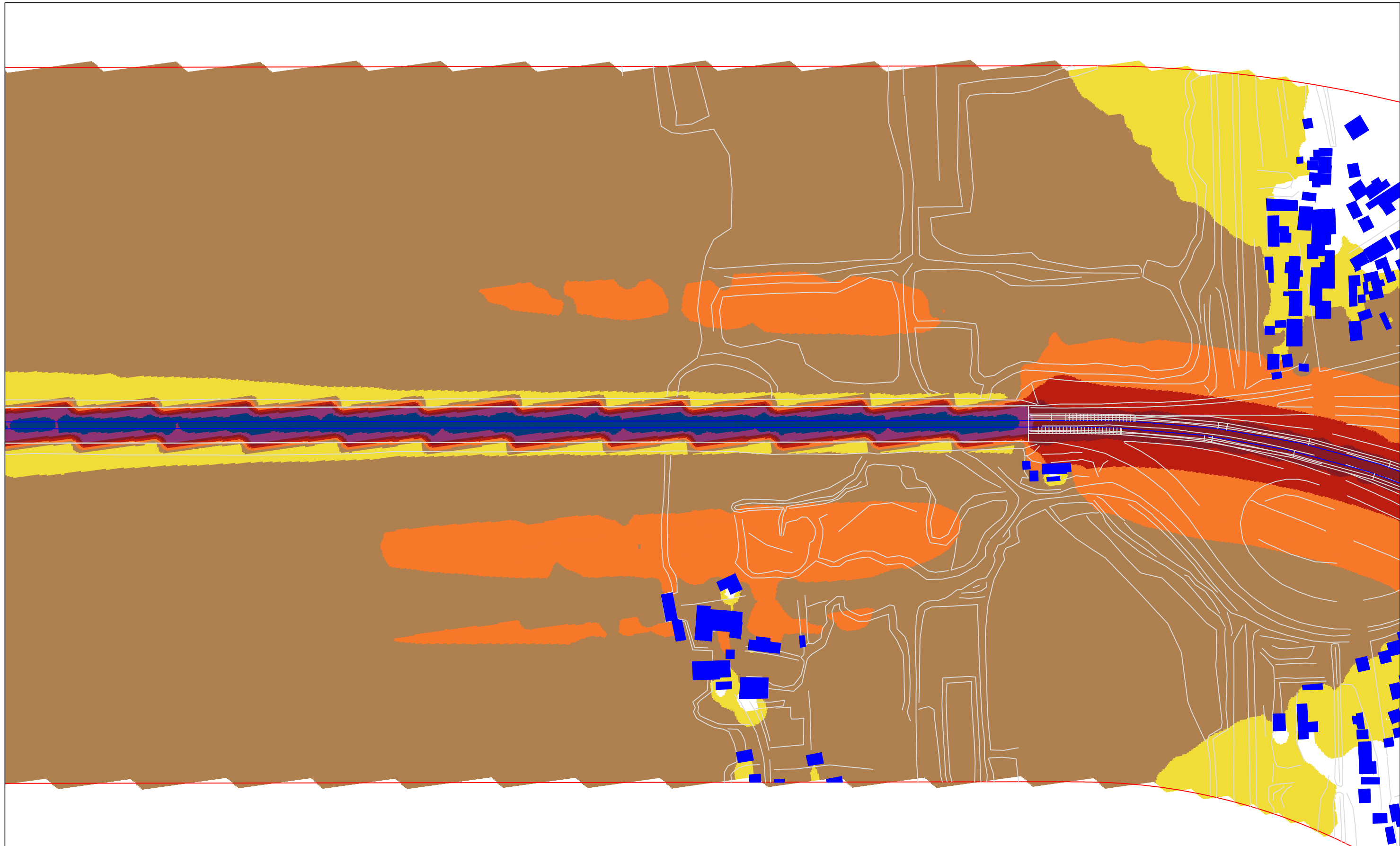
Одговорно лице за израду стратешких карата буке:
Александар Гајици, дипл.инж.

Сарадници:
Елена Тањевић, дипл.хем.
Ружица Илић, дипл.инж.
Ђорђе Стојинић, дипл.ек.

Кординатор:
Елена Тањевић, дипл.хем.
Александар Гајици, дипл.инж.

Руководилац организационе јединице:
мр Горлица Алексић Милосављевић, дипл.хем.

03		
02		
01		
Бр.	Датум:	Опис:
Ревизиони блок:		
Објект:		
ПРУГА 101: Београд - Шид - Држ. граница (Товарник), деоница Нови Београд - Батајница (од km 4+480 до km 20+700)		
ПРУГА 106: Београд Центар - Панчево - Вршац - Држ. граница (Stamora Moravita), деоница Београд Центар - Овча (од km 0+000 до km 12+535)		
ПРУГА 110: Београд Центар - Нови Београд, деоница Београд Центар - Нови Београд (од km 0+000 до km 3+001)		
Цртеж: СТРАТЕШКА КАРТА БУКЕ		
ЖЕЛЕЗНИЧКИ САОБРАЋАЈ ЗА ПЕРИОД НОЋИ (Индикатор буке Lnight)		
Фaza пројекта:	Датум:	Цртеж бр.
СТРАТЕШКА	11.2019.	2018-744-ЛАБ-Ц01.23
Размера:	1:3000	



ЛЕГЕНДА

НИВОИ БУКЕ



Пројектна организација:



САОБРАЋАЈНИ ИНСТИТУТ ЦИП, д.о.о.
Немањина 6, 11000 Београд

Наручилац израде стратешке карте буке:



"ИНФРАСТРУКТУРА ЖЕЛЕЗНИЦЕ СРБИЈЕ" А.Д.
Немањина 6, 11000 Београд

Организациона јединица: Сектор ЛАБ

Руководилац израде стратешких карата буке:
Александар Гајици, дипл.инж.

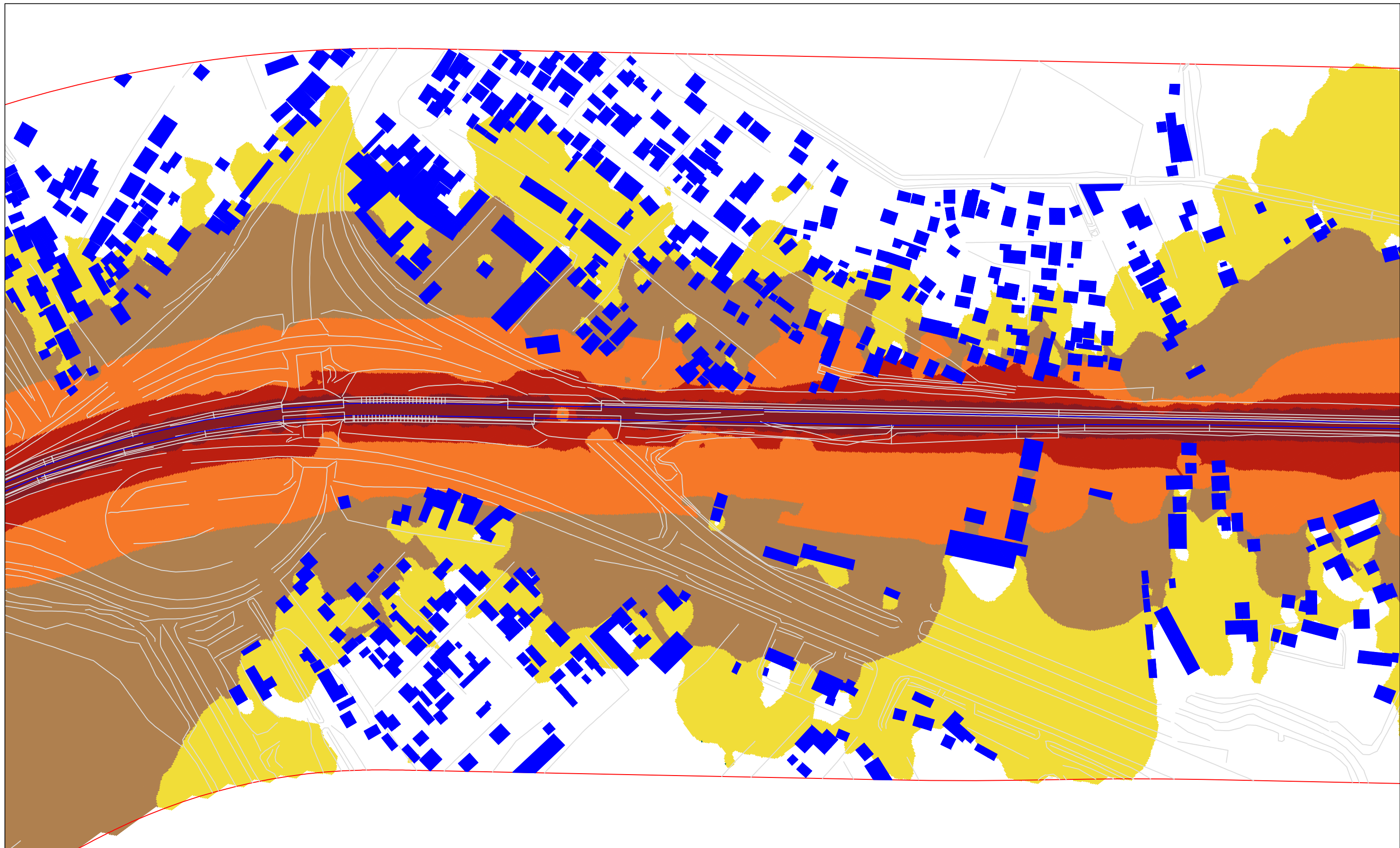
Одговорно лице за израду стратешких карата буке:
Александар Гајици, дипл.инж.

Сарадници:
Елена Тањевић, дипл.хем.
Ружица Илић, дипл.инж.
Ђорђе Стојинић, дипл.ек.

Кординатор:
Елена Тањевић, дипл.хем.
Александар Гајици, дипл.инж.

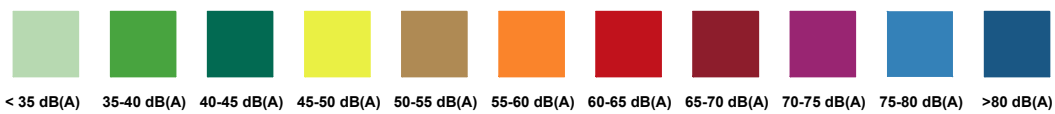
Руководилац организационе јединице:
мр Гораци Александар Милосављевић, дипл.хем.

03		
02		
01		
Бр.	Датум:	Опис:
Ревизиони блок:		
Објект:		
ПРУГА 101: Београд - Шид - Држ. граница (Товарник), деоница Нови Београд - Батајница (од km 4+480 до km 20+700)		
ПРУГА 106: Београд Центар - Панчево - Вршац - Држ. граница (Stamora Moravita), деоница Београд Центар - Овча (од km 0+000 до km 12+535)		
ПРУГА 110: Београд Центар - Нови Београд, деоница Београд Центар - Нови Београд (од km 0+000 до km 3+001)		
Цртеж: СТРАТЕШКА КАРТА БУКЕ		
ЖЕЛЕЗНИЧКИ САОБРАЋАЈ ЗА ПЕРИОД НОЋИ (Индикатор буке Lnight)		
Фaza пројекта:	Датум:	Цртеж бр.
СТРАТЕШКА	11.2019.	2018-744-ЛАБ-Ц01.24
Размера:	1:3000	



ЛЕГЕНДА

НИВОИ БУКЕ



Пројектна организација:



САОБРАЋАЈНИ ИНСТИТУТ ЦИП, д.о.о.
Немањина 6, 11000 Београд

Наручилац израде стратешке карте буке:



"ИНФРАСТРУКТУРА ЖЕЛЕЗНИЦЕ СРБИЈЕ" А.Д.
Немањина 6, 11000 Београд

Организациона јединица: Сектор ЛАБ

Руководилац израде стратешких карата буке:
Александар Гајици, дипл.инж.

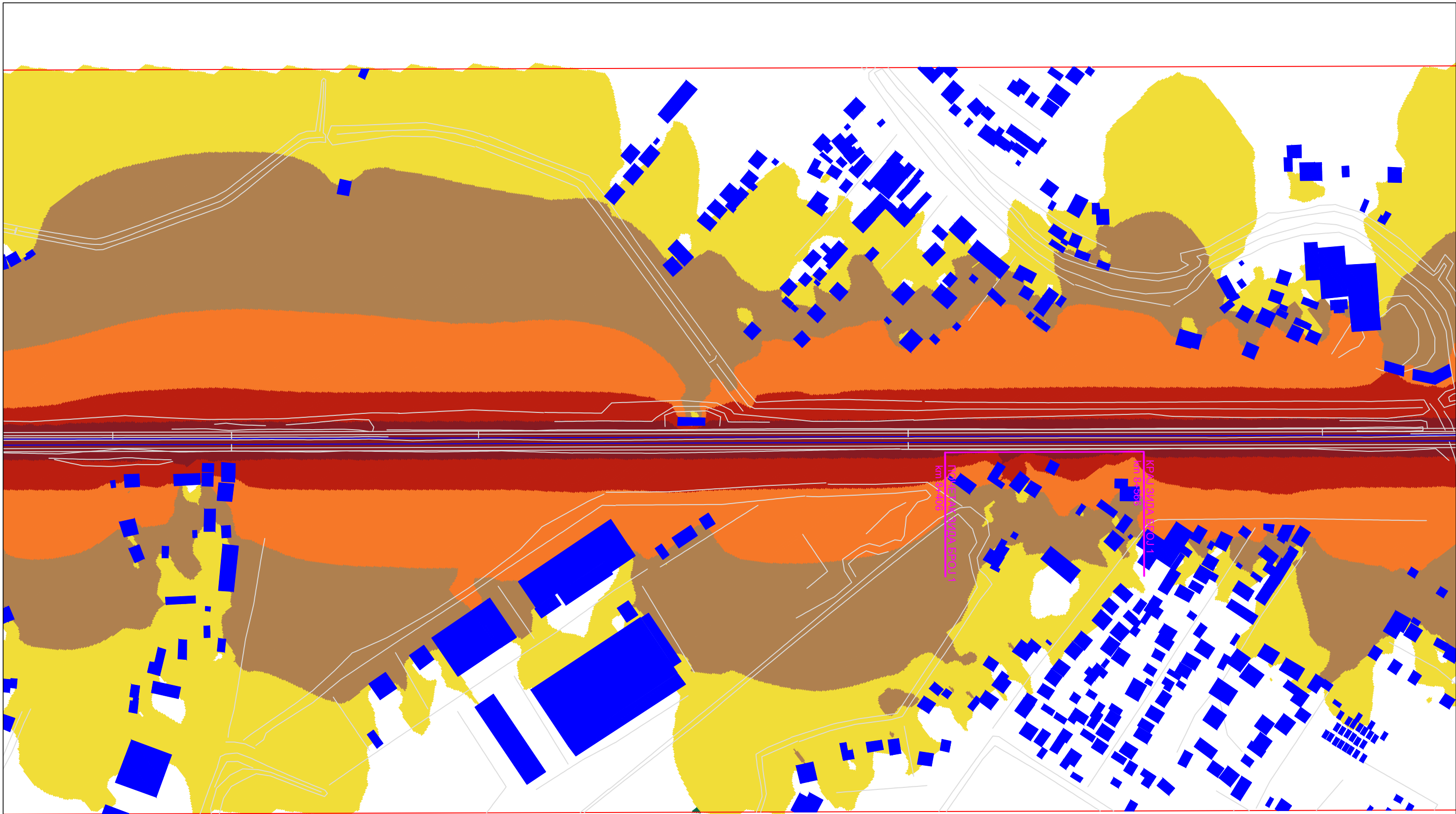
Сарадници:
Елена Тањевић, дипл.хем.
Рујица Илић, дипл.инж.
Ђорђе Стојинић, дипл.ек.

Одговорно лице за израду стратешких карата буке:
Александар Гајици, дипл.инж.

Кординатор:
Елена Тањевић, дипл.хем.
Александар Гајици, дипл.инж.

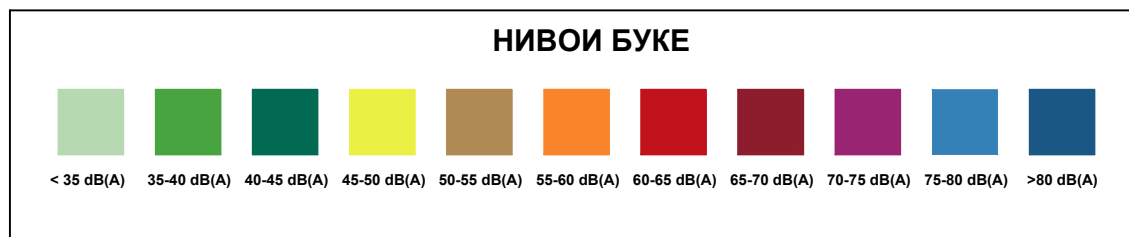
Руководилац организационе јединице:
мр Горлица Алексић Милосављевић, дипл.хем.

03		
02		
01		
Бр.	Датум:	Опис:
Ревизиони блок:		
Објект:		
ПРУГА 101: Београд - Шид - Држ. граница (Товарник), деоница Нови Београд - Батајница (од km 4+480 до km 20+700)		
ПРУГА 106: Београд Центар - Панчево - Вршац - Држ. граница (Stamora Moravita), деоница Београд Центар - Овча (од km 0+000 до km 12+535)		
ПРУГА 110: Београд Центар - Нови Београд, деоница Београд Центар - Нови Београд (од km 0+000 до km 3+001)		
Цртеж: СТРАТЕШКА КАРТА БУКЕ		
ЖЕЛЕЗНИЧКИ САОБРАЋАЈ ЗА ПЕРИОД НОЋИ (Индикатор буке Lnight)		
Фaza пројекта:	Датум:	Цртеж бр.
СТРАТЕШКА	11.2019.	2018-744-ЛАБ-Ц01.25
Размера:	1:3000	




ЛЕГЕНДА

НИВОИ БУКЕ

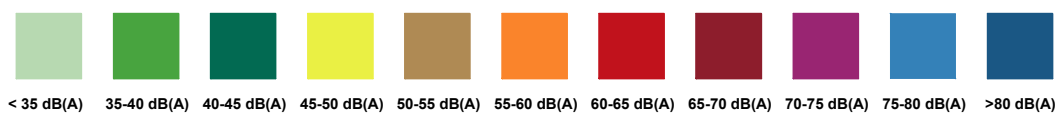


Пројектна организација: САОБРАЋАЈНИ ИНСТИТУТ ЦИП, д.о.о. Немањина 6, 11000 Београд 		03	
Наручилац израде стратешке карте буке: "ИНФРАСТРУКТУРА ЖЕЛЕЗНИЦЕ СРБИЈЕ" А.Д. Немањина 6, 11000 Београд 		02	
Организациона јединица: Сектор ЛАБ Руководилац израде стратешких карата буке: Александар Гајицки, дипл.инж.		01	
Сарадници: Елена Тањевић, дипл.хем. Ружица Илић, дипл.инж. Ђорђе Стожинић, дипл.ек.		Бр.	Датум:
Одговорно лице за израду стратешких карата буке: Александар Гајицки, дипл.инж.		Опис:	
Кординатор: Елена Тањевић, дипл.хем. Александар Гајицки, дипл.инж.		Ревизиони блок: Објект: ПРУГА 101: Београд - Шид - Држ. граница (Товарник), деоница Нови Београд - Батајница (од km 4+480 до km 20+700) ПРУГА 106: Београд Центар - Панчево - Вршац - Држ. граница (Stamora Moravita), деоница Београд Центар - Овча (од km 0+000 до km 12+535) ПРУГА 110: Београд Центар - Нови Београд, деоница Београд Центар - Нови Београд (од km 0+000 до km 3+001)	
Руководилац организационе јединице: мр Гораци Александар Милосављевић, дипл.хем.		Цртеж: СТРАТЕШКА КАРТА БУКЕ ЖЕЛЕЗНИЧКИ САОБРАЋАЈ ЗА ПЕРИОД НОЋИ (Индикатор буке Lnight)	
Фаза пројекта: СТРАТЕШКА		Датум: 11.2019.	Цртеж бр. 2018-744-ЛАБ-Ц01.26
		Размера:	1:3000



ЛЕГЕНДА

НИВОИ БУКЕ



Пројектна организација:

САОБРАЋАЈНИ ИНСТИТУТ ЦИП, д.о.о.
Немањина 6, 11000 Београд

Наручилац израде стратешке карте буке:

"ИНФРАСТРУКТУРА ЖЕЛЕЗНИЦЕ СРБИЈЕ" А.Д.
Немањина 6, 11000 Београд

Организациона јединица: Сектор ЛАБ

Руководилац израде стратешких карата буке:
Александар Гајици, дипл.инж.

Сарадници:
Елена Тањевић, дипл.хем.
Ружица Илић, дипл.инж.
Ђорђе Стојинић, дипл.ек.

Одговорно лице за израду стратешких карата буке:
Александар Гајици, дипл.инж.

Кординатор:
Елена Тањевић, дипл.хем.
Александар Гајици, дипл.инж.

Руководилац организационе јединице:
мр Гораци Александар Милосављевић, дипл.хем.

03
02
01

Бр. Датум: Опис:

Ревизиони блок:

Објект:

ПРУГА 101: Београд - Шид - Држ. граница (Товарник), деоница Нови Београд - Батајница (од km 4+480 до km 20+700)

ПРУГА 106: Београд Центар - Панчево - Вршац - Држ. граница (Stamora Moravita), деоница Београд Центар - Овча (од km 0+000 до km 12+535)

ПРУГА 110: Београд Центар - Нови Београд, деоница Београд Центар - Нови Београд (од km 0+000 до km 3+001)

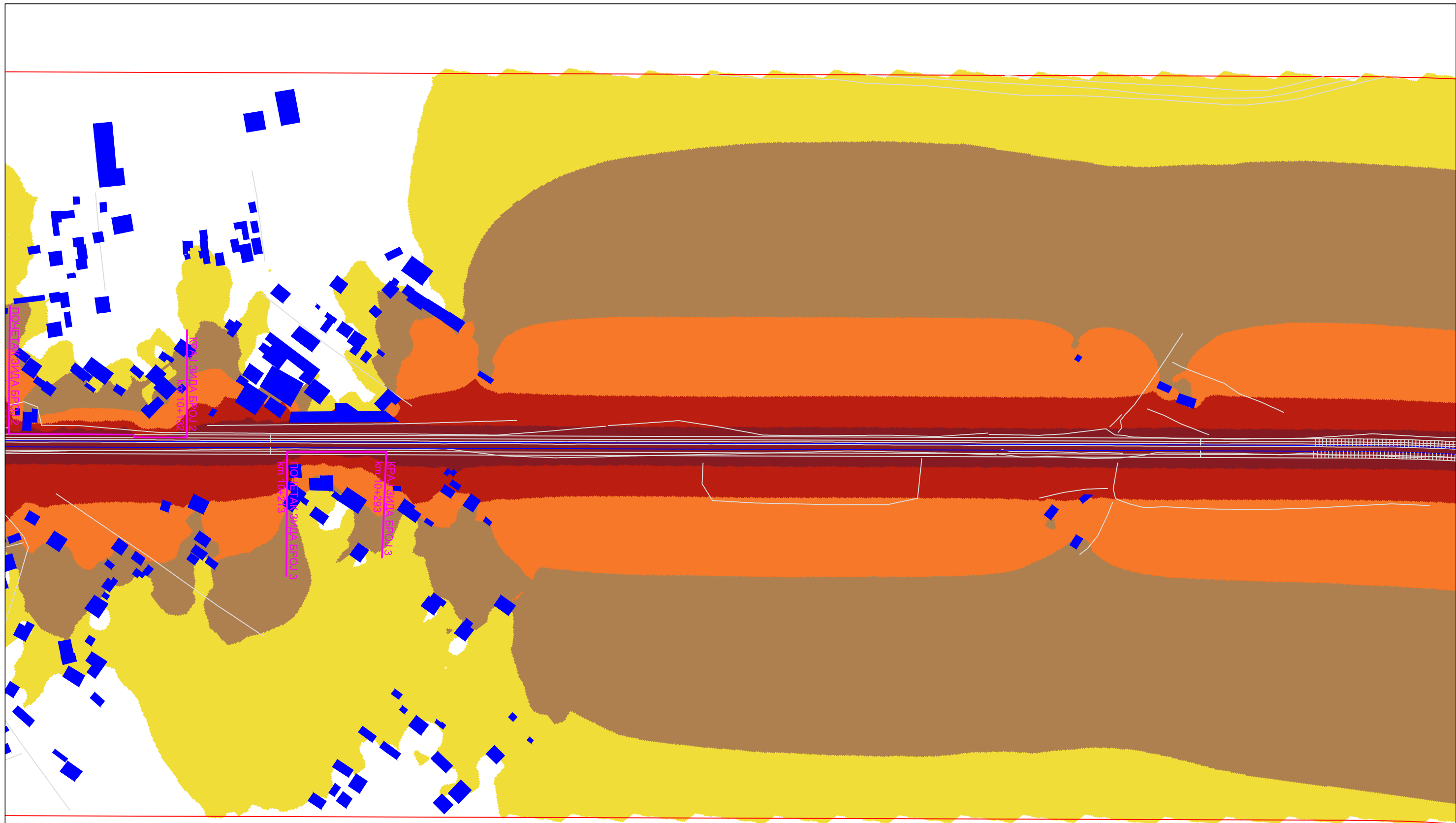
Цртеж: СТРАТЕШКА КАРТА БУКЕ
ЖЕЛЕЗНИЧКИ САОБРАЋАЈ ЗА ПЕРИОД НОЋИ
(Индикатор буке Lnight)

Фаза пројекта:
СТРАТЕШКА

Датум:
11.2019.

Цртеж бр.
2018-744-ЛАБ-Ц01.27

Размера:
1:3000



ЛЕГЕНДА

НИВОИ БУКЕ



Пројектна организација:



САОБРАЋАЈНИ ИНСТИТУТ ЦИП, д.о.о.
Немањина 6, 11000 Београд

Наручилац израде стратешке карте буке:



"ИНФРАСТРУКТУРА ЖЕЛЕЗНИЦЕ СРБИЈЕ" А.Д.
Немањина 6, 11000 Београд

Организациона јединица: Сектор ЛАБ

Руководилац израде стратешких карата буке:
Александар Гајици, дипл.инж.

Сарадници:
Елена Тањевић, дипл.хем.
Ружица Илић, дипл.инж.
Ђорђе Стојинић, дипл.ек.

Одговорно лице за израду стратешких карата буке:
Александар Гајици, дипл.инж.

Кординатор:
Елена Тањевић, дипл.хем.
Александар Гајици, дипл.инж.

Руководилац организационе јединице:
мр Горица Алексић Милосављевић, дипл.хем.

03

02

01

Бр. Датум: Опис:

Ревизиони блок:

Објект:

ПРУГА 101: Београд - Шид - Држ. граница (Товарник), деоница Нови Београд - Батајница (од km 4+480 до km 20+700)

ПРУГА 106: Београд Центар - Панчево - Вршац - Држ. граница (Stamora Moravita), деоница Београд Центар - Овча (од km 0+000 до km 12+535)

ПРУГА 110: Београд Центар - Нови Београд, деоница Београд Центар - Нови Београд (од km 0+000 до km 3+001)

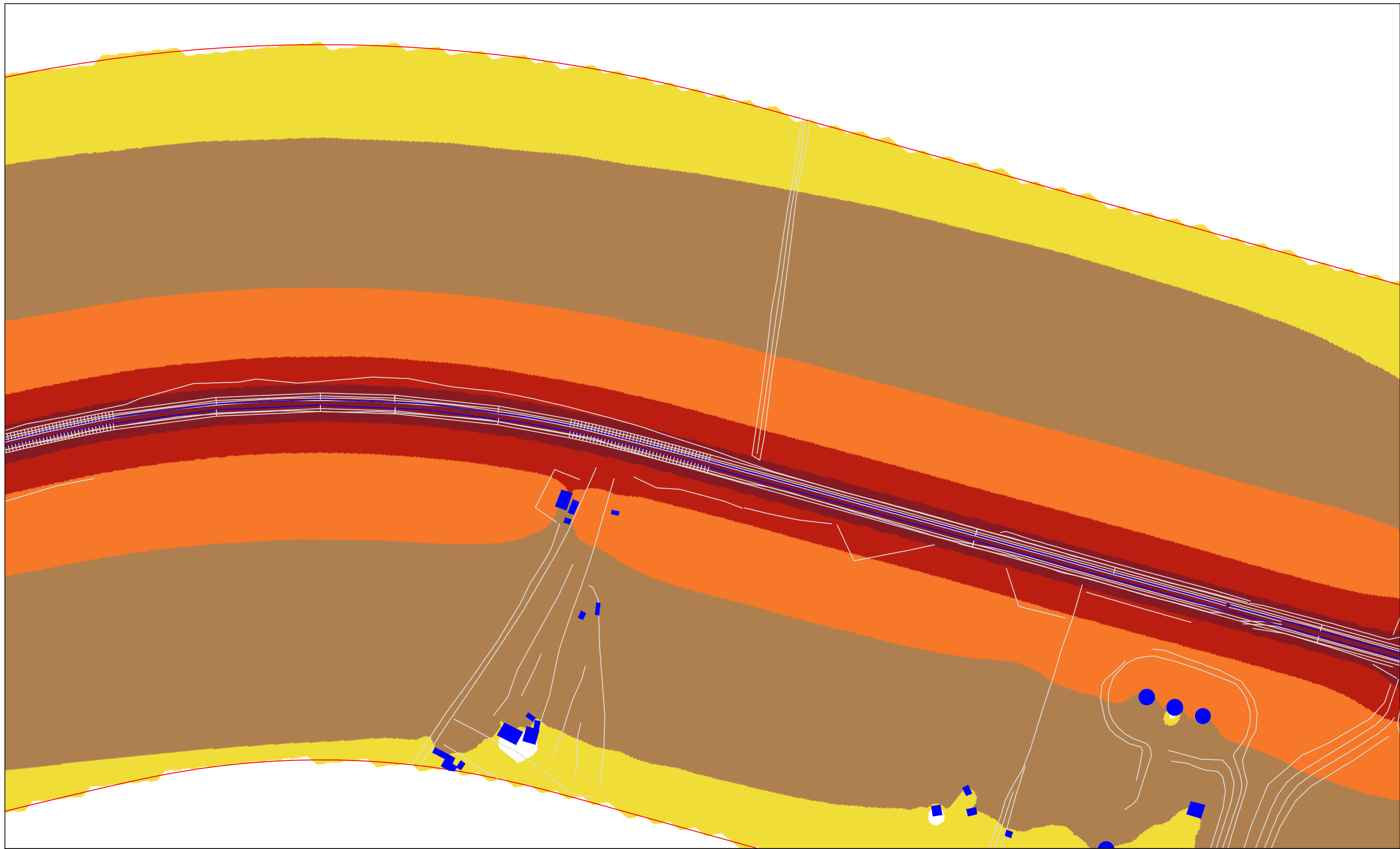
Цртеж: СТРАТЕШКА КАРТА БУКЕ
ЖЕЛЕЗНИЧКИ САОБРАЋАЈ ЗА ПЕРИОД НОЋИ
(Индикатор буке Lnight)

Фаза пројекта: СТРАТЕШКА

Датум: 11.2019.


Цртеж бр. 2018-744-ЛАБ-Ц01.28

Размера: 1:3000

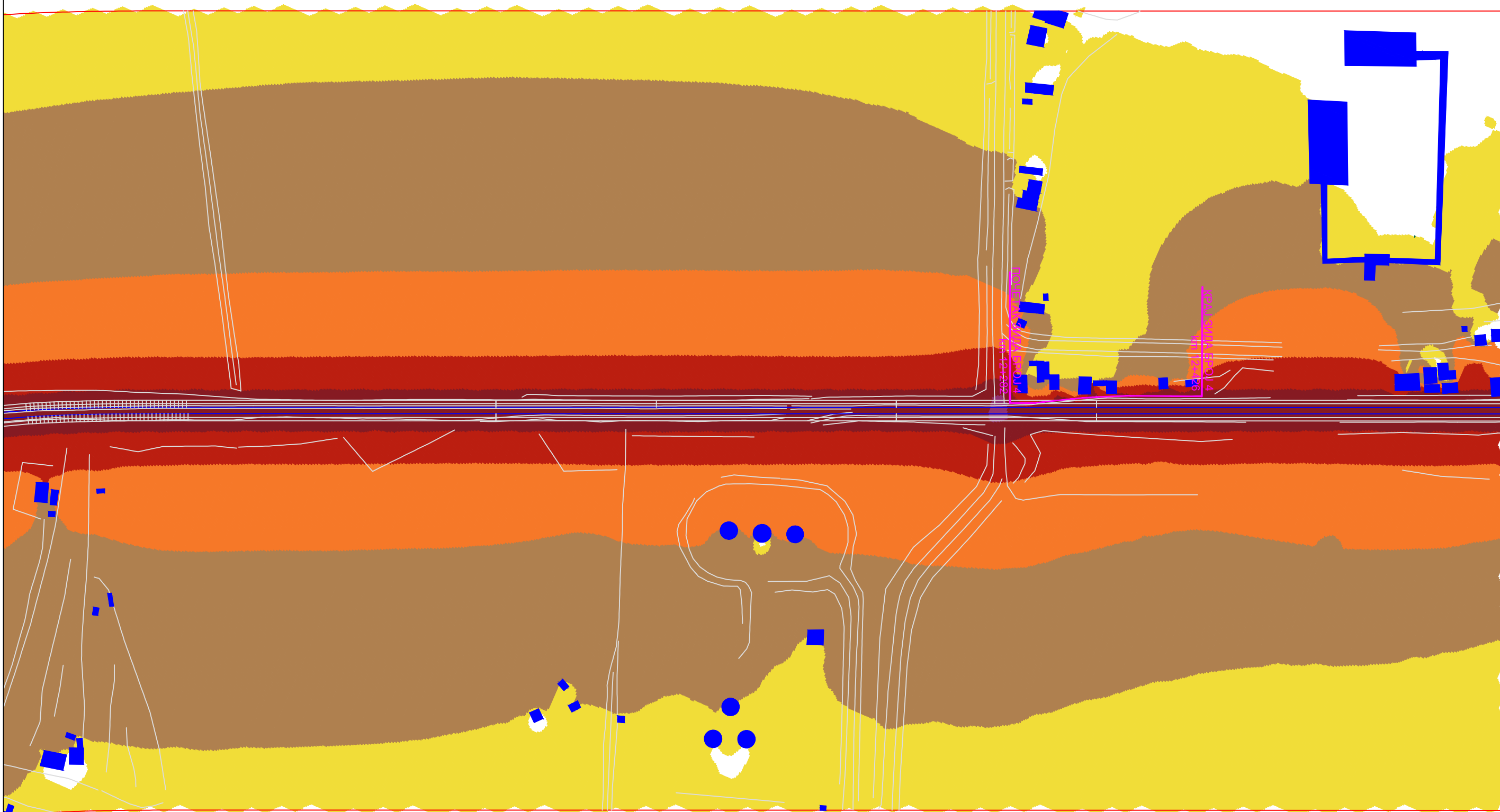


ЛЕГЕНДА

НИВОИ БУКЕ




Пројектна организација: САОБРАЋАЈНИ ИНСТИТУТ ЦИП, д.о.о. Немањина 6, 11000 Београд		03	
Наручилац израде стратешке карте буке: "ИНФРАСТРУКТУРА ЖЕЛЕЗНИЦЕ СРБИЈЕ" А.Д. Немањина 6, 11000 Београд		02	
Организациона јединица: Сектор ЛАБ		01	
Руководилац израде стратешких карата буке: Александар Гајици, дипл.инж.	Одговорно лице за израду стратешких карата буке: Александар Гајици, дипл.инж.	Бр.	Датум:
Сарадници: Елена Тањевић, дипл.хем. Ружица Илић, дипл.инж. Ђорђе Стојинић, дипл.ек.	Координатор: Елена Тањевић, дипл.хем. Александар Гајици, дипл.инж.	Опис:	
	Руководилац организационе јединице: мр Горица Алексић Милосављевић, дипл.хем.	Ревизиони блок: ПРУГА 101: Београд - Шид - Држ. граница (Товарник), деоница Нови Београд - Батајница (од km 4+480 до km 20+700) ПРУГА 106: Београд Центар - Панчево - Вршац - Држ. граница (Stamora Moravita), деоница Београд Центар - Овча (од km 0+000 до km 12+535) ПРУГА 110: Београд Центар - Нови Београд, деоница Београд Центар - Нови Београд (од km 0+000 до km 3+001)	
Фазе пројекта: СТРАТЕШКА		Датум: 11.2019.	Цртеж бр. 2018-744-ЛАБ-Ц01.29
		Цртеж: СТРАТЕШКА КАРТА БУКЕ ЖЕЛЕЗНИЧКИ САОБРАЋАЈ ЗА ПЕРИОД НОЋИ (Индикатор буке Lnight)	Величина: 1:3000



ЛЕГЕНДА

НИВОИ БУКЕ



Пројектна организација:



САОБРАЂАЈНИ ИНСТИТУТ ЦИП, д.о.о.
Немањина 6, 11000 Београд

Наручилац израде стратешке карте буке:



"ИНФРАСТРУКТУРА ЖЕЛЕЗНИЦЕ СРБИЈЕ" А.Д.
Немањина 6, 11000 Београд

Организациона јединица: Сектор ЛАБ

Руководилац израде стратешких карата буке:

Александар Гајици, дипл.инж.

Сарадници:
Елена Тањевић, дипл.хем.
Руџица Илић, дипл.инж.
Ђорђе Стојинић, дипл.ек.

Одговорно лице за израду стратешких карата буке:

Александар Гајици, дипл.инж.

Кординатор:
Елена Тањевић, дипл.хем.
Александар Гајици, дипл.инж.

Руководилац организационе јединице:

мр Горица Алексић Милосављевић, дипл.хем.

03		
02		
01		
Бр.	Датум:	Опис:
Ревизиони блок:		
Објект:		
ПРУГА 101: Београд - Шид - Држ. граница (Товарник), деоница Нови Београд - Батајница (од km 4+480 до km 20+700)		
ПРУГА 106: Београд Центар - Панчево - Вршац - Држ. граница (Stamora Moravita), деоница Београд Центар - Овча (од km 0+000 до km 12+535)		
ПРУГА 110: Београд Центар - Нови Београд, деоница Београд Центар - Нови Београд (од km 0+000 до km 3+001)		
Цртеж: СТРАТЕШКА КАРТА БУКЕ		
ЖЕЛЕЗНИЧКИ САОБРАЂАЈ ЗА ПЕРИОД НОЋИ (Индикатор буке Lnight)		
Фазе пројекта:	Датум:	Цртеж бр.
СТРАТЕШКА	11.2019.	2018-744-ЛАБ-Ц01.30
Размера:	1:3000	